

DESCRIZIONE EDIFICI

le superfici interne si intendono al netto dei muri perimetrali, arrotondate per difetto

CODICE IDENTIFICATIVO	GIUDIZ_U001	<i>Destinazione/utilizzazione prevalente</i>	uffici
DENOMINAZIONE	PALAZZO DI GIUSTIZIA (Tribunale-Procura-Corte d'Assise-Corte d'Appello-Tribunale Minorenni-Procura Minorile)		
INDIRIZZO	FORO ULPIANO n. 1 – VIA DEL CORONEO n. 20		
NUMERO PIANI:	interrato; piano terra + 4 piani		<i>ascensore</i> SI'
SUPERFICIE INTERNA	MQ 25.267	<i>di cui archivi</i>	MQ 1.153
SUPERFICIE ESTERNA	MQ 1.535	<i>Descrizione:</i> corte interna	

NOTE	<p>La superficie comprende anche il Tribunale Minorenni e Procura Minori (mq 1.307 di cui archivi mq 186) e i locali dell'ex Archivio notarile</p> <p>Al piano interrato si trovano prevalentemente locali adibiti a deposito/archivio</p> <p>Al di fuori dell'abituale orario di lavoro del personale degli Uffici, è accessibile il solo ingresso di Via del Coroneo 20, presidiato dal personale del locale Commissariato di Polizia di Stato.</p>	 <p>Gli accessi abituali sono:</p> <ul style="list-style-type: none"> - pedonale da Foro Ulpiano 1; - pedonale e carraio da via del Coroneo 20; - per utenti a mobilità ridotta da via Fabio Severo 17.
-------------	---	---

CODICE IDENTIFICATIVO	GIUDIZ_U002	<i>Destinazione/utilizzazione prevalente</i>	uffici
DENOMINAZIONE	GIUDICE DI PACE		
INDIRIZZO	VIA DEL CORONEO n. 13		
NUMERO PIANI:	piano terra + 3 piani; sottotetto		<i>ascensore</i> SI'
SUPERFICIE INTERNA	MQ 1.678	<i>di cui archivi</i>	MQ 444
SUPERFICIE ESTERNA	MQ 17	<i>Descrizione:</i> balconi	
NOTE	<p>La superficie comprende anche il sottotetto (mq 206) e l'atrio (mq 37)</p> <p>Gli archivi si trovano al piano terra e al sottotetto</p>		

DESCRIZIONE EDIFICI

<i>CODICE IDENTIFICATIVO</i>	GIUDIZ_U003	<i>Destinazione/utilizzazione prevalente</i>	uffici
<i>DENOMINAZIONE</i>	UFFICI GIUDIZIARI – TRIBUNALE DI SORVEGLIANZA		
<i>INDIRIZZO</i>	VIA ZANETTI n. 2		
<i>NUMERO PIANI:</i>	piano terra + 3 piani; sottotetto		<i>ascensore</i> SI'
<i>SUPERFICIE INTERNA</i>	MQ 1.015	<i>di cui archivi al sottotetto</i>	MQ 185
<i>SUPERFICIE ESTERNA</i>	MQ 36	<i>Descrizione:</i> cortile + balcone mq 3	
<i>NOTE</i>	Al sottotetto anche vani tecnici mq 20 (esclusi). Una rampa di scale interna collega l'atrio d'ingresso ad un piano rialzato. A questo livello è ubicata una guardiola (mq 13) dov'è effettuato il servizio di piantonamento interno.		

<i>CODICE IDENTIFICATIVO</i>	COMTS_U004	<i>Destinazione/utilizzazione prevalente</i>	uffici
<i>DENOMINAZIONE</i>	PALAZZO MUNICIPALE		
<i>INDIRIZZO</i>	PIAZZA DELL'UNITA' D'ITALIA n. 4-5		
<i>NUMERO PIANI:</i>	piano terra + ammezzato + 3 piani		<i>ascensore</i> SI'
<i>SUPERFICIE INTERNA</i>	MQ 4.057	<i>di cui archivi al III piano</i>	MQ 121
<i>SUPERFICIE ESTERNA</i>	MQ 26	<i>Descrizione:</i> balconi	
<i>NOTE</i>	L'ingresso da piazza Unità n. 5 è riservato al Sindaco. A livello stradale (con accesso diretto ed indipendente) sono inclusi la Sala Matrimoni e la Sala Comunale d'Arte. Nella superficie sono compresi anche i locali di piazza Unità d'Italia 4b e capo di piazza Unità n. 2 (mq 36). Il servizio comprende anche la pulizia delle saracinesche a livello stradale. E' escluso dal servizio il portico esterno (mq 280) La superficie del sottotetto NON è inclusa (mq 554): è utilizzato come deposito e l'accesso è limitato. Il servizio di pulizia è riferito alle rampe di accesso e pianerottolo. Escluso dal computo della superficie il vano centrale termica (mq 66 terzo piano). L'edificio dispone di portineria presidiata ed è collegato al palazzo Granatieri mediante alcuni passaggi interni. E' presente una piccola area di parcheggio riservata situata in Piazza Piccola.		

DESCRIZIONE EDIFICI

<i>CODICE IDENTIFICATIVO</i>	COMTS_U005	<i>Destinazione/utilizzazione prevalente</i>	uffici
<i>DENOMINAZIONE</i>	PALAZZO COMUNALE		
<i>INDIRIZZO</i>	LARGO DEI GRANATIERI n. 2		
<i>NUMERO PIANI:</i>	interrato; piano terra + 5 piani		<i>ascensore</i> SI'
<i>SUPERFICIE INTERNA</i>	MQ 5.551	<i>di cui p.interrato (magazzini-archivi)</i>	MQ 912
<i>SUPERFICIE ESTERNA</i>	MQ 306	<i>Descrizione:</i> scala ingresso, balconi e terrazza	
<i>NOTE</i>	<p>Il palazzo Granatieri è accostato al palazzo Municipale col quale forma un unico edificio. L'ingresso principale è sito in Largo Granatieri 2 accessibile da una strada a traffico limitato ai soli autorizzati. Dispone di portineria presidiata.</p> <p>Il piano seminterrato è destinato ad archivi cartacei e magazzini.</p> <p>Il P.T. rialzato oltre ad uffici amministrativi ospita i locali del centro radio (sempre presidiato) e il centralino telefonico comunale.</p> <p>Uno dei due ascensori è accessibile al piano seminterrato per le persone con difficoltà motorie, tramite rampa che lo collega ad un ingresso dedicato sulla via Malcanton.</p> <p>A livello stradale sono inclusi una piccola officina elettricisti con servizi annessi ed una sala mostre (sala Fittke), entrambe con ingresso riservato dalla piazza Piccola, e dalla parte opposta l'ex albo pretorio con ingresso diretto dalla via Malcanton.</p> <p>Sono esclusi dal servizio il bar e locali accessori al piano ammezzato (attività gestita da terzi)</p>		

<i>CODICE IDENTIFICATIVO</i>	COMTS_U006	<i>Destinazione/utilizzazione prevalente</i>	uffici
<i>DENOMINAZIONE</i>	PALAZZO COSTANZI		
<i>INDIRIZZO</i>	PASSO COSTANZI n. 1		
<i>NUMERO PIANI:</i>	piano terra + 3 piani		<i>ascensore</i> SI'
<i>SUPERFICIE INTERNA</i>	MQ 1.460	<i>di cui sala espositiva</i>	MQ 140
<i>SUPERFICIE ESTERNA</i>	MQ 3	<i>Descrizione:</i> balcone	
<i>NOTE</i>	<p>L'accesso ai piani avviene mediante scala interna o ascensore, collocato nell'atrio del collegamento fra gli edifici di P.sso Costanzi 1 e 2. Oltre all'ingresso comune con l'edificio di Passo Costanzi, 2 (Palazzo dell'Anagrafe) sito il Largo Granatieri, esiste un ingresso anche in Via Muda Vecchia</p> <p>La superficie comprende la sala mostre (Sala Veruda) al piano terra con ingresso autonomo (piazza Piccola 2). E' escluso il sottotetto (mq 389).</p> <p>Sono esclusi dal servizio il bar e locali accessori al piano terra (circa mq 60)</p>		

DESCRIZIONE EDIFICI

palazzi di
passo
Costanzi
1 e 2

<i>CODICE IDENTIFICATIVO</i>	COMTS_U007	<i>Destinazione/utilizzazione prevalente</i>	uffici
<i>DENOMINAZIONE</i>	PALAZZO DELL'ANAGRAFE		
<i>INDIRIZZO</i>	PASSO COSTANZI n. 2		
<i>NUMERO PIANI:</i>	interrato; piano terra + 6 piani		<i>ascensore</i> SI'
<i>SUPERFICIE INTERNA</i>	MQ 10.286	<i>di cui al p.interrato depositi-archivi e vani tecnici</i>	MQ 1.205
<i>SUPERFICIE ESTERNA</i>	MQ 225	<i>Descrizione:</i> androne e scale esterne	
<i>NOTE</i>	<p>L'ingresso principale al civico n. 2 di Passo Costanzi, è accessibile sia da Largo Granatieri (da una strada a traffico limitato ai soli veicoli autorizzati) sia dalla via del Teatro Romano. Sono inclusi nel servizio: il passaggio coperto e scale/rampa accesso lato largo Granatieri e lato via del Teatro Romano, l'atrio comune di collegamento dei palazzi di passo Costanzi e lo sportello residenza al piano terra.</p> <p>Il seminterrato è adibito ad archivi-depositi (mq 784), vani tecnici e servizi (mq 757); vi sono archivi ai piani per circa mq 1.245.</p> <p>Il palazzo è presidiato da personale di portineria; l'accesso agli uffici nei vari piani è regolato tramite badge.</p>		

<i>CODICE IDENTIFICATIVO</i>	COMTS_U008	<i>Destinazione/utilizzazione prevalente</i>	uffici
<i>DENOMINAZIONE</i>	PALAZZO CIVRANI		
<i>INDIRIZZO</i>	Via della Procureria n. 2		
<i>NUMERO PIANI:</i>	piano terra + 4 piani; sottotetto		<i>ascensore</i> SI'
<i>SUPERFICIE INTERNA</i>	MQ 1.470		
<i>SUPERFICIE ESTERNA</i>	MQ 8	<i>Descrizione:</i> balconi	
<i>NOTE</i>	<p>Al piano terra vi è l'ufficio Relazioni con il Pubblico con ingresso separato a livello stradale; nella superficie è incluso anche il sottotetto e la scala di emergenza.</p> <p>Sul retro vi è il prato mq 163 (in comune con Palazzo Zois): ved.scheda Zois</p>		

DESCRIZIONE EDIFICI



pal.Civrani



pal.Zois

<i>CODICE IDENTIFICATIVO</i>	COMTS_U009	<i>Destinazione/utilizzazione prevalente</i>	Uffici – Archivio Generale
<i>DENOMINAZIONE</i>	PALAZZO ZOIS		
<i>INDIRIZZO</i>	Via Punta del Forno n. 2		
<i>NUMERO PIANI:</i>	piano terra + 6 piani		<i>ascensore</i> SI'
<i>SUPERFICIE INTERNA</i>	MQ 2.320	<i>di cui archivi</i>	MQ 952
<i>SUPERFICIE ESTERNA</i>	MQ 188	<i>Descrizione:</i> prato (in comune con Palazzo Civrani) mq 163 e balconi mq 25	
<i>NOTE</i>	E' adiacente (ed internamente collegato) al palazzo Civrani – via Procureria n. 2. Al piano terra sono ubicati gli uffici del protocollo. E' sede dell'Archivio Generale (con sala studio e servizio di reference) e della relativa Biblioteca. Al quinto piano si trova la Sala Kandler. Gli archivi di deposito sono disposti sui sei piani del palazzo		

<i>CODICE IDENTIFICATIVO</i>	COMTS_U010	<i>Destinazione/utilizzazione prevalente</i>	uffici
<i>DENOMINAZIONE</i>	UFFICI COMUNALI (Area Educazione e Servizio Avvocatura)		
<i>INDIRIZZO</i>	Via del Teatro Romano n.ri 7 - 7A		
<i>NUMERO PIANI:</i>	interrato; piano terra + 2 piani		<i>ascensore</i> SI'
<i>SUPERFICIE INTERNA</i>	MQ 1.985	<i>di cui archivi</i>	MQ 141
<i>SUPERFICIE ESTERNA</i>	MQ 42	<i>Descrizione:</i> cortile interno	
<i>NOTE</i>	Altri accessi da via del Rosario 2 e Piazza Vecchia 1: gli uffici dell'Area Educazione si trovano al piano terra (lato via del Rosario – via Teatro Romano 7a), primo piano e parte del secondo piano. Al secondo piano vi sono anche gli uffici del Servizio Avvocatura con ingresso da via Teatro Romano 7.		

DESCRIZIONE EDIFICI

<i>CODICE IDENTIFICATIVO</i>	COMTS_U011	<i>Destinazione/utilizzazione prevalente</i>	uffici
<i>DENOMINAZIONE</i>	UFFICI DEL SERVIZIO SOCIALE COMUNALE		
<i>INDIRIZZO</i>	Via Mazzini n. 25		
<i>NUMERO PIANI:</i>	piano terra + 3 piani		<i>ascensore</i> SI'
<i>SUPERFICIE INTERNA</i>	MQ 2.140		
<i>SUPERFICIE ESTERNA</i>	MQ 81	<i>Descrizione:</i>	cortile interno mq 51 e chiostrine mq 30
<i>NOTE</i>	Accesso anche da via San Nicolò n. 26. Al quarto piano solo soffitte (mq 592) non utilizzate e non incluse nel servizio		

<i>CODICE IDENTIFICATIVO</i>	COMTS_U012	<i>Destinazione/utilizzazione prevalente</i>	uffici
<i>DENOMINAZIONE</i>	PALAZZO CARCIOTTI		
<i>INDIRIZZO</i>	Via Genova n. 6 – via Bellini n. 1/d		
<i>NUMERO PIANI:</i>	piano terra + 3 piani; sottotetto		<i>ascensore</i> SI'
<i>SUPERFICIE INTERNA</i>	MQ 7.790	<i>di cui archivi p.t.</i>	MQ 150
<i>SUPERFICIE ESTERNA</i>	MQ 147	<i>Descrizione:</i>	cortile interno
<i>NOTE</i>	<p>L'edificio si trova in zona a traffico limitato. Parte dell'edificio attualmente non è utilizzata ed è chiusa al pubblico e ai dipendenti. Altri accessi: via Cassa di Risparmio e via Bellini 1. L'ala del palazzo sulla via Bellini risulta chiusa con eccezione delle autorimesse (mq 522), degli accessi ai NOC e ai magazzini vestiario della Polizia Locale. Archivi al pt mq 150. Vi sono uffici al primo e al secondo piano; al sottotetto nella parte ristrutturata vi sono solo uffici dei sindacati per mq 447,59. Il resto (mq 2.804,23 e cupole mq 127,37) è inutilizzato</p>		

DESCRIZIONE EDIFICI

<i>CODICE IDENTIFICATIVO</i>	COMTS_U013	<i>Destinazione/utilizzazione prevalente</i>	uffici
<i>DENOMINAZIONE</i>	PALAZZO GOPCEVICH (uffici Area Cultura e Sport)		
<i>INDIRIZZO</i>	Via Rossini n. 4		
<i>NUMERO PIANI:</i>	4 piani (dal terzo al sesto)		<i>ascensore</i> SI'
<i>SUPERFICIE INTERNA</i>	MQ 1.926		
<i>SUPERFICIE ESTERNA</i>	Ved.scheda Museo Schmidl		
<i>NOTE</i>	Il piano terra, il primo e il secondo piano dell'edificio sono occupati dal Museo Teatrale: gli uffici sono ubicati ai piani superiori.		 


<i>CODICE IDENTIFICATIVO</i>	COMTS_U014	<i>Destinazione/utilizzazione prevalente</i>	uffici-sala riunioni
<i>DENOMINAZIONE</i>	SALA DEL TORCHIO		Utilizzata dagli uffici dell'Area Educazione
<i>INDIRIZZO</i>	Via dei Capitelli n. 8		
<i>NUMERO PIANI:</i>	piano terra		<i>ascensore</i> NO
<i>SUPERFICIE INTERNA</i>	MQ 95		

DESCRIZIONE EDIFICI

<i>CODICE IDENTIFICATIVO</i>	COMTS_U015	<i>Destinazione/utilizzazione prevalente</i>	uffici-sala riunioni
<i>DENOMINAZIONE</i>	CONSULTA IMMIGRATI		
<i>INDIRIZZO</i>	Piazzetta Tor Cucherna n. 15/A		
<i>SUPERFICIE INTERNA</i>	MQ 35	la Consulta si riunisce una volta alla settimana	
<i>NOTE</i>	piano terra		

<i>CODICE IDENTIFICATIVO</i>	COMTS_U016	<i>Destinazione/utilizzazione prevalente</i>	uffici
<i>DENOMINAZIONE</i>	UFFICI COMUNALI (Servizio Prevenzione e Protezione)		
<i>INDIRIZZO</i>	Via Fabio Severo n. 46/1		
<i>NUMERO PIANI:</i>	atrio piano terra e primo piano		<i>ascensore</i> NO
<i>SUPERFICIE INTERNA</i>	MQ 476	<i>di cui pt (atrio e scale)</i>	MQ 47
<i>SUPERFICIE ESTERNA</i>	MQ 23	<i>Descrizione:</i> terrazzini	

<i>CODICE IDENTIFICATIVO</i>	COMTS_U017	<i>Destinazione/utilizzazione prevalente</i>	uffici
<i>DENOMINAZIONE</i>	CENTRO CIVICO ROIANO-GRETTA-BARCOLA		
<i>INDIRIZZO</i>	Largo a Roiano n. 3/3		
<i>NUMERO PIANI:</i>	piano terra		<i>ascensore</i> NO
<i>SUPERFICIE INTERNA</i>	MQ 119		

<i>NOTE</i>	Si tratta di unità immobiliare uso ufficio al piano terra di un edificio collocato nell'isolato tra L.go Roiano e via Tor San Piero, con accesso dal porticato adiacente il supermercato.	
-------------	---	---

DESCRIZIONE EDIFICI

<i>CODICE IDENTIFICATIVO</i>	COMTS_U018	<i>Destinazione/utilizzazione prevalente</i>	uffici
<i>DENOMINAZIONE</i>	CENTRO CIVICO ALTIPIANO EST		
<i>INDIRIZZO</i>	Via Doberdò n. 20/3		
<i>NUMERO PIANI:</i>	piano terra e primo piano		<i>ascensore</i> SI'
<i>SUPERFICIE INTERNA</i>	MQ 494		
<i>SUPERFICIE ESTERNA</i>	MQ 30	<i>Descrizione:</i> ballatoio (sopra il portico)	
<i>NOTE</i>	Chiuso al pubblico il mercoledì Esclusi locali tecnici al piano terra per mq 14		

<i>CODICE IDENTIFICATIVO</i>	COMTS_U019	<i>Destinazione/utilizzazione prevalente</i>	uffici
<i>DENOMINAZIONE</i>	CENTRO CIVICO ALTIPIANO OVEST		
<i>INDIRIZZO</i>	Località Prosecco n. 159		
<i>NUMERO PIANI:</i>	piano terra + 2 piani		<i>ascensore</i> SI'
<i>SUPERFICIE INTERNA</i>	MQ 213	<i>di cui archivio al secondo piano</i>	MQ 22
<i>SUPERFICIE ESTERNA</i>	MQ 305	<i>Descrizione:</i> cortile	
<i>NOTE</i>	L'edificio si trova nel centro dell'abitato di Prosecco, con ingresso principale direttamente prospiciente la via pubblica. Dispone di un cortile esterno recintato di esclusiva proprietà, al quale è possibile accedere sia dall'interno della struttura che dalla pubblica via (tramite varco carrabile normalmente chiuso da un cancello automatico). E' aperto al pubblico solo il mercoledì: nelle altre giornate solo per il funzionamento del Consiglio Circoscrizionale – I Circoscrizione Sono esclusi dal servizio i locali utilizzati dagli "Usi Civici"		

DESCRIZIONE EDIFICI

<i>CODICE IDENTIFICATIVO</i>	COMTS_U020	<i>Destinazione/utilizzazione prevalente</i>	uffici
<i>DENOMINAZIONE</i>	CENTRO CIVICO – CIRCOSCRIZIONE S.GIACOMO-BARRIERA VECCHIA		
<i>INDIRIZZO</i>	Via Caprin n. 18/1		
<i>NUMERO PIANI:</i>	piano terra e primo piano		<i>ascensore</i> SI'
<i>SUPERFICIE INTERNA</i>	MQ 203	Ved.note	
<i>SUPERFICIE ESTERNA</i>	MQ 16	<i>Descrizione:</i> balcone mq 3 e quota sottoportico (sup.complessiva mq 24)	
<i>NOTE</i>	Il Centro Civico è stato trasferito da ottobre 2013 presso la biblioteca Quarantotti-Gambini in via delle Lodole: la sede è utilizzata parzialmente (solo per il funzionamento del Consiglio Circoscrizionale – V Circoscrizione) in locali per circa mq 143 La superficie indicata per il sottoportico riguarda solo la parte fronte entrata al centro civico (circa mq 13)		

<i>CODICE IDENTIFICATIVO</i>	COMTS_U021	<i>Destinazione/utilizzazione prevalente</i>	uffici
<i>DENOMINAZIONE</i>	CENTRO CIVICO CITTA' NUOVA-BARRIERA NUOVA		
<i>INDIRIZZO</i>	Via Giotto n. 2		
<i>NUMERO PIANI:</i>	piano terra		<i>ascensore</i> NO
<i>SUPERFICIE INTERNA</i>	MQ 349		
<i>NOTE</i>	I locali del centro civico si trovano al piano terra di un edificio facente parte di un complesso edile occupato anche da altre entità lavorative: dispongono di un ingresso esclusivo a livello stradale e di un' uscita di sicurezza secondaria sulla via Gatteri. E' compreso l'ufficio per Rapporti con la Minoranza Slovena e l'ufficio Carte Identità Elettroniche		

DESCRIZIONE EDIFICI

<i>CODICE IDENTIFICATIVO</i>	COMTS_U022	<i>Destinazione/utilizzazione prevalente</i>	uffici
<i>DENOMINAZIONE</i>	CENTRO CIVICO VALMAURA-BORGO SAN SERGIO		
<i>INDIRIZZO</i>	Via Paisiello n. 5/4		
<i>NUMERO PIANI:</i>	piano terra		<i>ascensore</i> NO
<i>SUPERFICIE INTERNA</i>	MQ 198		
<i>SUPERFICIE ESTERNA</i>	MQ 14	<i>Descrizione:</i> poggioli	
<i>NOTE</i>	solo per il funzionamento del Consiglio Circoscrizionale – VII Circoscrizione		

<i>CODICE IDENTIFICATIVO</i>	COMTS_U023	<i>Destinazione/utilizzazione prevalente</i>	uffici
<i>DENOMINAZIONE</i>	CENTRO CIVICO SAN VITO-CITTA' VECCHIA		
<i>INDIRIZZO</i>	Via Locchi n. 23/a		
<i>NUMERO PIANI:</i>	piano terra		<i>ascensore</i> NO
<i>SUPERFICIE INTERNA</i>	MQ 367		v.note
<i>SUPERFICIE ESTERNA</i>	MQ 385	<i>Descrizione:</i> portico (di tutto il comprensorio)	
<i>NOTE</i>	Nel comprensorio vi sono anche gli uffici dei Servizi Sociali e della Polizia Municipale (ved.altre schede)		

DESCRIZIONE EDIFICI

<i>CODICE IDENTIFICATIVO</i>	COMTS_U024	<i>Destinazione/utilizzazione prevalente</i>	uffici
<i>DENOMINAZIONE</i>	CIRCOSCRIZIONE AMMINISTRATIVA VI		
<i>INDIRIZZO</i>	Rotonda del Boschetto n. 6		
<i>NUMERO PIANI:</i>	piano terra + 2 piani		<i>ascensore</i> SI'
<i>SUPERFICIE INTERNA</i>	MQ 295	<i>di cui sala formazione</i>	MQ 62
<i>SUPERFICIE ESTERNA</i>	MQ 896	<i>Descrizione:</i> corridoio esterno compreso fra palazzina circoscriz. e immob.via Pindemonte	
<i>NOTE</i>	<p>L'edificio si trova in un'area delimitata: dispone di giardino esterno di pertinenza di accesso carraio e di un cancello secondario, posto sul retro dell'edificio. La mansarda è utilizzata come sala corsi formazione dall'Area Risorse Umane con presenza non continuativa. Vani tecnici mq 8 esclusi; è escluso inoltre lo scantinato (non agibile)</p>		

<i>CODICE IDENTIFICATIVO</i>	COMTS_U025	<i>Destinazione/utilizzazione prevalente</i>	uffici
<i>DENOMINAZIONE</i>	CIRCOSCRIZIONE AMMINISTRATIVA III		
<i>INDIRIZZO</i>	Salita di Gretta n. 38		
<i>NUMERO PIANI:</i>	interrato; piano terra		<i>ascensore</i> NO
<i>SUPERFICIE INTERNA</i>	MQ 235		
<i>NOTE</i>	VILLA PRINZ: edificio utilizzato parzialmente		

DESCRIZIONE EDIFICI

<i>CODICE IDENTIFICATIVO</i>	COMTS_U026	<i>Destinazione/utilizzazione prevalente</i>	uffici
<i>DENOMINAZIONE</i>	POLIZIA LOCALE – 1° DISTRETTO		
<i>INDIRIZZO</i>	Via Locchi n. 29		
<i>NUMERO PIANI:</i>	piano terra		<i>ascensore</i> NO
<i>SUPERFICIE INTERNA</i>	MQ 177		v.note
<i>SUPERFICIE ESTERNA</i>	MQ 188	<i>Descrizione:</i> entrata e scale esterne	
<i>NOTE</i>	Nel comprensorio vi sono anche gli uffici dei Servizi Sociali e il Centro Civico (ved.altre schede)		

<i>CODICE IDENTIFICATIVO</i>	COMTS_U027	<i>Destinazione/utilizzazione prevalente</i>	uffici
<i>DENOMINAZIONE</i>	POLIZIA LOCALE – 2° DISTRETTO		
<i>INDIRIZZO</i>	Strada Vecchia dell'Istria n. 43		
<i>NUMERO PIANI:</i>	atrio piano terra e primo piano		<i>ascensore</i> NO
<i>SUPERFICIE INTERNA</i>	MQ 183		
<i>SUPERFICIE ESTERNA</i>	MQ 20	<i>Descrizione:</i> balconi	
<i>NOTE</i>			


<i>CODICE IDENTIFICATIVO</i>	COMTS_U028	<i>Destinazione/utilizzazione prevalente</i>	uffici
<i>DENOMINAZIONE</i>	POLIZIA LOCALE – 3° DISTRETTO		
<i>INDIRIZZO</i>	Via Giulia n. 2		
<i>NUMERO PIANI:</i>	piano terra + 2 piani		<i>ascensore</i> NO
<i>SUPERFICIE INTERNA</i>	MQ 342	<i>di cui magazzini piano terra</i>	MQ 67
<i>NOTE</i>	Palazzina all'interno del Giardino Pubblico "De Tommasini" Al secondo piano solo spogliatoi-docce e serv.igienici (mq 115)		

DESCRIZIONE EDIFICI

<i>CODICE IDENTIFICATIVO</i>	COMTS_U029	<i>Destinazione/utilizzazione prevalente</i>	uffici
<i>DENOMINAZIONE</i>	POLIZIA LOCALE – 4° DISTRETTO		
<i>INDIRIZZO</i>	Strada per Vienna n. 53		
<i>NUMERO PIANI:</i>	interrato; piano terra + 2 piani + due edifici staccati solo piano terra		<i>ascensore</i> NO
<i>SUPERFICIE INTERNA</i>	MQ 398	<i>di cui magazzino e autorimessa</i>	MQ 198
<i>SUPERFICIE ESTERNA</i>	MQ 886	<i>Descrizione:</i> balcone mq 9 e cortile mq 877	
<i>NOTE</i>	Trattasi di tre edifici: casetta uso uffici (soffitte escluse) + edificio ad uso magazzino (mq 91) e edificio ad uso autorimessa (mq 107). Nel magazzino e nell'autorimessa sono previste solo prestazioni periodiche		

<i>CODICE IDENTIFICATIVO</i>	COMTS_U030	<i>Destinazione/utilizzazione</i>	uffici-depositi- officine- autorimessa
<i>DENOMINAZIONE</i>	AUTOPARCO		
<i>INDIRIZZO</i>	Viale Miramare n. 65		
<i>NUMERO PIANI:</i>	piano terra, ammezzato + 3 piani in edifici vari		<i>ascensore</i> NO
<i>SUPERFICIE INTERNA</i>	MQ 4.800	<i>di cui uffici</i>	MQ 1.225
<i>SUPERFICIE ESTERNA</i>	MQ 2.473	<i>Descrizione:</i> piazzale interno	
<i>NOTE</i>	Il fabbricato si presenta come un complesso di diversi edifici collegati fra loro. Il primo, adibito ad uffici, si eleva per 5 piani fuori terra, il secondo adibito ad officine e magazzini, è costituito da un piano fuori terra ed un interrato mentre altri magazzini ed il garage si trovano solamente al pianterreno. Negli edifici si svolgono diverse attività aventi ingressi e spazi comuni. E' presente un ampio piazzale adibito a posteggio veicoli e deposito materiali. Nella zona retrostante l'edificio adibito ad uffici e magazzino è presente una superficie parzialmente scoperta adibita a deposito materiali e parcheggio veicoli. I locali sono utilizzati dalla Polizia Locale (uffici, autorimessa, officina) e dagli operai comunali (magazzino vestiario, depositi servizi economici e servizio strade e falegnameria) Alcuni locali sono usati saltuariamente		

DESCRIZIONE EDIFICI

	AUTOPARCO		
	Officina-autorimessa circa mq 1.478		
	Magazzini circa mq 962		
	Falegnameria e deposito circa mq 252		
	Depositi serv.strade circa mq 308		
	Superf.rimanente servizi igienici-spogliatoi-uffici-scale-corridoi		

<i>CODICE IDENTIFICATIVO</i>	COMTS_U031	<i>Destinazione/utilizzazione prevalente</i>	deposito
<i>DENOMINAZIONE</i>	POLIZIA LOCALE		
<i>INDIRIZZO</i>	Via Revoltella n. 29-35		
<i>NUMERO PIANI:</i>	piano terra		<i>ascensore</i> NO
<i>SUPERFICIE INTERNA</i>	MQ 474	<i>di cui ex guardiola</i>	MQ 93
<i>SUPERFICIE ESTERNA</i>	MQ 1.824	<i>Descrizione:</i> piazzale per prove guida	
<i>NOTE</i>	Comprensorio ex caserma Beleno; locali con prestazioni ridotte (mq 381 + ex guardiola mq 93) utilizzati in occasione delle prove di guida		

<i>CODICE IDENTIFICATIVO</i>	COMTS_U032	<i>Destinazione/utilizzazione prevalente</i>	uffici
<i>DENOMINAZIONE</i>	SERVIZI SOCIALI – U.O.T. 1		
<i>INDIRIZZO</i>	Via Moreri n. 5/B		
<i>NUMERO PIANI:</i>	primo piano		<i>ascensore</i> SI'
<i>SUPERFICIE INTERNA</i>	MQ 283		
<i>SUPERFICIE ESTERNA</i>	MQ 56	<i>Descrizione:</i> entrata mq 31 e balconi mq 25	
<i>NOTE</i>			

DESCRIZIONE EDIFICI

<i>CODICE IDENTIFICATIVO</i>	COMTS_U033	<i>Destinazione/utilizzazione prevalente</i>	uffici
<i>DENOMINAZIONE</i>	SERVIZI SOCIALI – U.O.T. 2		
<i>INDIRIZZO</i>	Via Locchi n. 27		
<i>NUMERO PIANI:</i>	piano terra		<i>ascensore</i> NO
<i>SUPERFICIE INTERNA</i>	MQ 507		
<i>SUPERFICIE ESTERNA</i>	MQ **	<i>Descrizione:</i> terrazza-sottoportico-scale	
<i>NOTE</i>	** Nel comprensorio vi sono anche gli uffici della Polizia Locale e il Centro Civico (ved.altre schede)		

<i>CODICE IDENTIFICATIVO</i>	COMTS_U034	<i>Destinazione/utilizzazione prevalente</i>	uffici
<i>DENOMINAZIONE</i>	SERVIZI SOCIALI – U.O.T. 3		
<i>INDIRIZZO</i>	Via Pascoli n. 35/1		
<i>NUMERO PIANI:</i>	primo piano		<i>ascensore</i> SI'
<i>SUPERFICIE INTERNA</i>	MQ 421		
<i>SUPERFICIE ESTERNA</i>	MQ 13	<i>Descrizione:</i> balcone	
<i>NOTE</i>			

<i>CODICE IDENTIFICATIVO</i>	COMTS_U035	<i>Destinazione/utilizzazione prevalente</i>	uffici
<i>DENOMINAZIONE</i>	SERVIZI SOCIALI – U.O.T. 4		
<i>INDIRIZZO</i>	Via Roncheto n. 77		
<i>NUMERO PIANI:</i>	interrato; piano terra		<i>ascensore</i> NO
<i>SUPERFICIE INTERNA</i>	MQ 246	<i>di cui piano interrato (archivi)</i>	MQ 102
<i>SUPERFICIE ESTERNA</i>	MQ 64	<i>Descrizione:</i> rampa ingresso e scale esterne	
<i>NOTE</i>			

DESCRIZIONE EDIFICI

<i>CODICE IDENTIFICATIVO</i>	COMTS_U036	<i>Destinazione/utilizzazione prevalente</i>	uffici – centro aggregazione
<i>DENOMINAZIONE</i>	SERVIZI SOCIALI		
<i>INDIRIZZO</i>	Via Molino a Vento n. 83		
<i>NUMERO PIANI:</i>	piano terra		<i>ascensore</i> NO
<i>SUPERFICIE INTERNA</i>	MQ 151		
<i>SUPERFICIE ESTERNA</i>	MQ 160	<i>Descrizione:</i> terrazza	
<i>NOTE</i>	<p>Fa riferimento alla UOT 2 via Locchi Escluso primo piano Nella sede si svolgono attività assistenziali/aggregative/di studio organizzate in collaborazione con enti vari: CENTRO SMAC (SAN MARTINO AL CAMPO) -GOAP-SSSEd</p>		

<i>CODICE IDENTIFICATIVO</i>	COMTS_U037	<i>Destinazione/utilizzazione prevalente</i>	uffici-palestra sala riunioni
<i>DENOMINAZIONE</i>	SEDE PROTEZIONE CIVILE		
<i>INDIRIZZO</i>	Località Santa Croce n. 441		
<i>NUMERO PIANI:</i>	piano terra		<i>ascensore</i> NO
<i>SUPERFICIE INTERNA</i>	MQ 382	<i>di cui palestra</i>	MQ 131
<i>NOTE</i>	<p>Settore logistica: uffici e relativi servizi igienici mq 134; magazzino e cucinotto mq 58 Settore palestra (incluso ingresso, magazzino e servizi): mq 190 Esclusa la stanza utilizzata dal servizio 118 Piano interrato vi sono solo 2 magazzini (esclusi dal servizio);</p>		

<i>CODICE IDENTIFICATIVO</i>	COMTS_U038	<i>Destinazione/utilizzazione prevalente</i>	uffici
<i>DENOMINAZIONE</i>	ORTO BOTANICO		
<i>INDIRIZZO</i>	Via de Marchesetti n. 2		
<i>NUMERO PIANI:</i>	piano terra e primo piano		<i>ascensore</i> NO
<i>SUPERFICIE INTERNA</i>	MQ 139	<i>di cui spogliatoi</i>	MQ 34
<i>NOTE</i>	Il servizio riguarda solo uffici-spogliatoi		

DESCRIZIONE EDIFICI

<i>CODICE IDENTIFICATIVO</i>	COMTS_U039	<i>Destinazione/utilizzazione prevalente</i>	uffici
<i>DENOMINAZIONE</i>	TEMPIO ANGLICANO		
<i>INDIRIZZO</i>	Via S.Michele n. 11/A		
<i>NUMERO PIANI:</i>	interrato; piano terra		<i>ascensore</i> NO
<i>SUPERFICIE INTERNA</i>	MQ 282	<i>di cui interrato</i>	MQ 98
<i>SUPERFICIE ESTERNA</i>	MQ 129	<i>Descrizione:</i> rampe e porticato	
<i>NOTE</i>	Escluso dal servizio il sottotetto mq 128		

<i>CODICE IDENTIFICATIVO</i>	COMTS_U040	<i>Destinazione/utilizzazione prevalente</i>	uffici
<i>DENOMINAZIONE</i>	UFFICI STATISTICA E TOPONOMASTICA		
<i>INDIRIZZO</i>	Via dei Modiano n. 5 (Villa Sartorio)		
<i>NUMERO PIANI:</i>	secondo livello		<i>ascensore</i> NO
<i>SUPERFICIE INTERNA</i>	MQ 358		
<i>NOTE</i>			

<i>CODICE IDENTIFICATIVO</i>	COMTS_U041	<i>Destinazione/utilizzazione prevalente</i>	spogliatoi-uffici
<i>DENOMINAZIONE</i>	SERVIZIO VERDE PUBBLICO – VILLA SARTORIO		
<i>INDIRIZZO</i>	Via dei Modiano n. 4-5 – strada di Fiume 223 (Villa Sartorio)		
<i>NUMERO PIANI:</i>	interrato-piano terra		<i>ascensore</i> NO
<i>SUPERFICIE INTERNA</i>	MQ 450		
<i>NOTE</i>	Escluse officine		

DESCRIZIONE EDIFICI

<i>CODICE IDENTIFICATIVO</i>	COMTS_U042	<i>Destinazione/utilizzazione prevalente</i>	spogliatoi-uffici
<i>DENOMINAZIONE</i>	SERVIZIO VERDE PUBBLICO – VILLA ENGELMANN		
<i>INDIRIZZO</i>	Via di Chiadino n. 5		
<i>NUMERO PIANI:</i>	piano terra		<i>ascensore</i> NO
<i>SUPERFICIE INTERNA</i>	MQ 60		
<i>NOTE</i>	I locali si trovano all'interno del giardino di Villa Engelmann: accesso al parco anche da via dei Porta		

<i>CODICE IDENTIFICATIVO</i>	COMTS_U043	<i>Destinazione/utilizzazione prevalente</i>	spogliatoio-wc
<i>DENOMINAZIONE</i>	SERVIZIO VERDE PUBBLICO – VILLA REVOLTELLA		
<i>INDIRIZZO</i>	Via dei Pellegrini n. 3 – via Marchesetti n. 37		
<i>NUMERO PIANI:</i>	piano terra		<i>ascensore</i> NO
<i>SUPERFICIE INTERNA</i>	MQ 19	solo spogliatoio e servizio igienico	
<i>NOTE</i>	I locali si trovano all'interno del giardino di Villa Revoltella, adiacenti all'ingresso carrabile di via dei Pellegrini		

<i>CODICE IDENTIFICATIVO</i>	COMTS_U044	<i>Destinazione/utilizzazione prevalente</i>	spogliatoi-uffici
<i>DENOMINAZIONE</i>	SERVIZIO VERDE PUBBLICO – GIARDINO PUBBLICO		
<i>INDIRIZZO</i>	Via Giulia n. 2 (Giardino Pubblico de Tommasini)		
<i>NUMERO PIANI:</i>	piano terra e primo piano		<i>ascensore</i> NO
<i>SUPERFICIE INTERNA</i>	MQ 35		v.note
<i>NOTE</i>	I locali si trovano all'interno del giardino Pubblico de Tommasini; il servizio è svolto solo nei WC piano terra e una stanza al primo piano (l'edificio è parzialmente inagibile: altri locali non utilizzati al primo piano mq 38)		

DESCRIZIONE EDIFICI

<i>CODICE IDENTIFICATIVO</i>	COMTS_U045	<i>Destinazione/utilizzazione prevalente</i>	spogliatoi-uffici-deposito
<i>DENOMINAZIONE</i>	LOCALI LAVORI PUBBLICI		
<i>INDIRIZZO</i>	Via Diacono n. 3		
<i>NUMERO PIANI:</i>	piano terra		<i>ascensore</i> NO
<i>SUPERFICIE INTERNA</i>	MQ 97 (v.note)	<i>di cui officina</i>	MQ 41
<i>SUPERFICIE ESTERNA</i>	MQ 275	<i>Descrizione:</i> cortile	
<i>NOTE</i>	Il servizio riguarda entrata, antibagno, bagno, ufficio e deposito parallelo all'ufficio per mq 58; per l'officina (mq 41) solo vuotatura cestini, spazzatura pavimento mensile e pulizia vetri		

<i>CODICE IDENTIFICATIVO</i>	COMTS_U046	<i>Destinazione/utilizzazione prevalente</i>	spogliatoi-uffici-deposito
<i>DENOMINAZIONE</i>	LOCALI LAVORI PUBBLICI – manutenzione strade zona est		
<i>INDIRIZZO</i>	Via di Giarizzole n. 36		
<i>NUMERO PIANI:</i>	piano terra		<i>ascensore</i> NO
<i>SUPERFICIE INTERNA</i>	MQ 240		
<i>SUPERFICIE ESTERNA</i>	MQ 600	<i>Descrizione:</i> cortile (solo parte sgombra da materiale)	
<i>NOTE</i>	Sono escluse le officine La superficie esterna (complessivi mq 1.186) è parzialmente occupata da materiale vario		

<i>CODICE IDENTIFICATIVO</i>	COMTS_U047	<i>Destinazione/utilizzazione prevalente</i>	spogliatoi-uffici-deposito
<i>DENOMINAZIONE</i>	LOCALI LAVORI PUBBLICI – manutenzione strade zona sud		
<i>INDIRIZZO</i>	Via Fianona n. 2/1		
<i>NUMERO PIANI:</i>	piano terra		<i>ascensore</i> NO
<i>SUPERFICIE INTERNA</i>	MQ 53		
<i>SUPERFICIE ESTERNA</i>	MQ 414	<i>Descrizione:</i> cortile	
<i>NOTE</i>	Sono escluse le officine		


DESCRIZIONE EDIFICI

<i>CODICE IDENTIFICATIVO</i>	COMTS_U048	<i>Destinazione/utilizzazione prevalente</i>	spogliatoi-uffici-officina
<i>DENOMINAZIONE</i>	LOCALI LAVORI PUBBLICI		
<i>INDIRIZZO</i>	Via Papiniano n. 4		
<i>NUMERO PIANI:</i>	piano terra		<i>ascensore</i> NO
<i>SUPERFICIE INTERNA</i>	MQ 420	<i>di cui officina</i>	MQ 231
<i>SUPERFICIE ESTERNA</i>	MQ 336	<i>Descrizione:</i> cortile	
<i>NOTE</i>	Uffici-spogliatoi-servizi mq 105; deposito mq 84 per l'officina prestazioni ridotte		

<i>CODICE IDENTIFICATIVO</i>	COMTS_B049	<i>Destinazione/utilizzazione prevalente</i>	biblioteca
<i>DENOMINAZIONE</i>	BIBLIOTECA CIVICA ATTILIO HORTIS		
<i>INDIRIZZO</i>	Via Madonna del Mare n. 13		
<i>NUMERO PIANI:</i>	piano terra + 3 piani		<i>ascensore</i> SI'
<i>SUPERFICIE INTERNA</i>	MQ 1.760	<i>di cui depositi-archivi compatti</i>	MQ 330
<i>SUPERFICIE ESTERNA</i>	MQ 122	<i>Descrizione:</i> cortile interno e retro (lato via Tigor)	
<i>NOTE</i>	La superficie comprende anche i locali del Museo joysiano, del Museo sveviano, dell'Archivio diplomatico e del Museo Petrarcesco Piccolomineo		

<i>CODICE IDENTIFICATIVO</i>	COMTS_B050	<i>Destinazione/utilizzazione prevalente</i>	emeroteca-depositi-archivi
<i>DENOMINAZIONE</i>	PALAZZO BISERINI – emeroteca della Biblioteca Civica		
<i>INDIRIZZO</i>	Piazza Hortis n. 4		
<i>NUMERO PIANI:</i>	piano terra + 2 piani		<i>ascensore</i> NO
<i>SUPERFICIE INTERNA</i>	MQ 2.474	<i>di cui emeroteca e serv.igienici piano terra</i>	MQ 279
<i>SUPERFICIE ESTERNA</i>	MQ 200	<i>Descrizione:</i> cortili e balcone	

DESCRIZIONE EDIFICI

NOTE	Palazzo Biserini	
	L'edificio (superficie complessiva mq 6.485 circa) è in fase di ristrutturazione ed è parzialmente inutilizzato. La superficie indicata riguarda la parte utilizzata: al piano terra si trovano l'emeroteca (aperta tutti i giorni) e la legatoria (mq 115); gli altri locali (inclusi soppalchi) e i piani superiori sono adibiti a depositi-archivi	


CODICE IDENTIFICATIVO	COMTS_B051	<i>Destinazione/utilizzazione prevalente</i>	biblioteca
DENOMINAZIONE	BIBLIOTECA QUARANTOTTI-GAMBINI		
INDIRIZZO	Via delle Lodole n. 6 (servizio adulti) e n. 7 (servizio ragazzi)		
NUMERO PIANI:	piano terra e primo piano		<i>ascensore</i> NO
SUPERFICIE INTERNA	MQ 1.194	<i>Descrizione:</i> passaggio interrelazione e zona lettura esterna (esclusa zona erba sintetica)	
SUPERFICIE ESTERNA	MQ 409		
NOTE	Nei locali al primo piano ha sede il Centro Civico di S.Giacomo-Barriera Vecchia		

CODICE IDENTIFICATIVO	COMTS_B052	<i>Destinazione/utilizzazione prevalente</i>	biblioteca
DENOMINAZIONE	BIBLIOTECA STELIO MATTIONI		
INDIRIZZO	Via Petracco n. 10		
NUMERO PIANI:	interrato; piano terra		<i>ascensore</i> NO
SUPERFICIE INTERNA	MQ 503	<i>Descrizione:</i> rampe	
SUPERFICIE ESTERNA	MQ 1.260		
NOTE	incluso wc e deposito al seminterrato		

DESCRIZIONE EDIFICI

<i>CODICE IDENTIFICATIVO</i>	COMTS_M053	<i>Destinazione/utilizzazione prevalente</i>	Museo
<i>DENOMINAZIONE</i>	MUSEO TEATRALE "Carlo Schmidl"		
<i>INDIRIZZO</i>	Via Rossini n. 4 (Palazzo Gopcevich)		
<i>NUMERO PIANI:</i>	piano terra, primo e secondo piano		<i>ascensore</i> SI'
<i>SUPERFICIE INTERNA</i>	MQ 2.034	<i>di cui sale (mostre-lettura) al p.terra</i>	MQ 383
<i>SUPERFICIE ESTERNA</i>	MQ 42	<i>Descrizione:</i> cortile e balconi	
<i>NOTE</i>	<p>Il civico Museo Teatrale "Carlo Schmidl" è ubicato al primo e secondo piano del Palazzo Gopcevich</p> <p>Incluse nella superficie sono l'atrio del palazzo, le sale espositive al piano terra, fototeca, la sala lettura, l'Archivio storico dei civici musei di storia e arte e Archivio teatrale (Sala Attilio Selva mq 279 e Sala Bobi Bazlen mq 104)</p> <p>Vani tecnici esclusi al piano terra mq 81</p>		

<i>CODICE IDENTIFICATIVO</i>	COMTS_M054	<i>Destinazione/utilizzazione prevalente</i>	museo
<i>DENOMINAZIONE</i>	AQUARIO MARINO		
<i>INDIRIZZO</i>	Riva Nazario Sauro n. 1 – Molo della Pescheria n. 1		
<i>NUMERO PIANI:</i>	piano terra e primo piano		<i>ascensore</i> SI'
<i>SUPERFICIE INTERNA</i>	MQ 882	<i>di cui vasche</i>	MQ 410
<i>NOTE</i>	<p>L'edificio in questione è parte di un complesso comprendente anche l'ex pescheria (ora sede espositiva "Salone degli Incanti" non inclusa nel servizio di pulizia e la torre dell'orologio (esclusa in quanto non agibile).</p> <p>Tutti i serramenti del piano terra sono riparati da una griglia metallica.</p> <p>Al pianterreno vi sono le vasche di esposizione dei pesci mentre al piano superiore trovano posto le teche per i rettili e gli uffici del personale.</p>		



DESCRIZIONE EDIFICI

<i>CODICE IDENTIFICATIVO</i>	COMTS_M055	<i>Destinazione/utilizzazione prevalente</i>	edificio di culto
<i>DENOMINAZIONE</i>	CATTEDRALE DI SAN GIUSTO		
<i>INDIRIZZO</i>	Piazza della Cattedrale n. 3		
<i>NUMERO PIANI:</i>	piano terra		<i>ascensore</i> NO
<i>SUPERFICIE INTERNA</i>	MQ	1.645	
<i>NOTE</i>	Comprensivo di zona culto-sacrestia-cappelle votive-altare-abside-transetto		

<i>CODICE IDENTIFICATIVO</i>	COMTS_M056	<i>Destinazione/utilizzazione prevalente</i>	museo
<i>DENOMINAZIONE</i>	CASTELLO DI SAN GIUSTO		
<i>INDIRIZZO</i>	Piazza della Cattedrale n. 3/1		
<i>NUMERO PIANI:</i>	interrato; piano terra		<i>ascensore</i> NO
<i>SUPERFICIE INTERNA</i>	MQ	172	riferita a biglietteria e servizi igienici
<i>SUPERFICIE ESTERNA</i>	MQ	3.888	<i>Descrizione:</i> PIAZZALE DELLE MILIZIE camminamenti e torri <i>riportata su altra scheda</i>
	MQ	2.044	
entrata al museo (ved.altra scheda)	MQ	320	
<i>NOTE</i>	<p>Il Castello di San Giusto, ha una forma irregolare, i muraglioni formano una specie di triangolo con ai vertici delle costruzioni (i Bastioni) di forme diverse; il Bastione Veneto o "Rotondo" ospita la "casa del Capitano", il Bastione Fiorito o "Pomis" attrezzato per ospitare delle mostre (superfici non incluse dal servizio) di forma triangolare e il Bastione "Lalio", che ospita il "Lapidario Tergestino (ved.altra scheda) di forma irregolare. Bastione Lalio. In questo Bastione si trovano anche la Bottega del Vino (non inclusi nel servizio), le stanze destinate a falegnameria ed i servizi igienici destinati al pubblico. All'interno trova sistemazione il "Piazzale delle Milizie", locali adibiti a spogliatoi e camerini che si insinuano all'interno del Bastione Fiorito.</p> <p>L'edificio principale del Castello (ex Casa del Capitano), ospita ora il Civico Museo del Castello e la Cappella di S. Giorgio (la parte più antica dell'intero Castello).</p>		

DESCRIZIONE EDIFICI

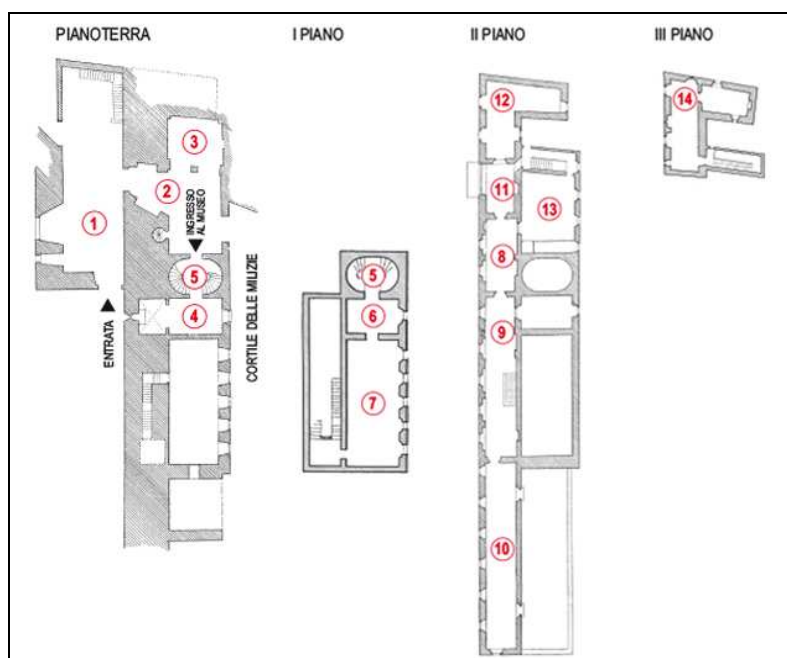


CODICE IDENTIFICATIVO	COMTS_M057	<i>Destinazione/utilizzazione prevalente</i>	museo
DENOMINAZIONE	MUSEO DEL CASTELLO DI SAN GIUSTO		
INDIRIZZO	Via della Cattedrale n. 3/1		
NUMERO PIANI:	piano terra + 2 piani		<i>ascensore</i> NO
SUPERFICIE INTERNA	MQ 1.034	<i>di cui entrata</i>	MQ 320
	MQ 8	balcone secondo piano	
NOTE	E' ospitato nell'edificio principale del Castello (ex Casa del Capitano nel Bastione "Veneto" o "Rotondo). Al piano terra si trova la cappella di San Giorgio, al primo piano del museo si apre la Sala Caprin. Al secondo piano, nei camminamenti di ronda al coperto, si trova l'Armeria.		



museo del Castello di S.Giusto

DESCRIZIONE EDIFICI

**Museo del Castello**

1. Vestibolo
2. Ambienti di passaggio
3. Biglietteria e bookshop
4. Cappella di San Giorgio
5. Scalone d'onore
6. Antisala Caprin
7. Sala Caprin
8. Primo camminamento di ronda al coperto
9. Secondo camminamento di ronda al coperto
10. Terzo camminamento di ronda al coperto
11. Stanza con balcone
12. Sala a "L" nella torre
13. Sala di Guido Marussig
14. Stanze all'ultimo piano della torre

CODICE IDENTIFICATIVO	COMTS_M058	<i>Destinazione/utilizzazione prevalente</i>	museo
DENOMINAZIONE	LAPIDARIO TERGESTINO DEL BASTIONE LALIO		
INDIRIZZO	Piazza della Cattedrale n. 3/1		
NUMERO PIANI:	sotterraneo del bastione Lalio		<i>ascensore</i> NO
SUPERFICIE INTERNA	MQ 767		

CODICE IDENTIFICATIVO	COMTS_M059	<i>Destinazione/utilizzazione prevalente</i>	museo
DENOMINAZIONE	MUSEO DI STORIA E ARTE E ORTO LAPIDARIO		
INDIRIZZO	Via della Cattedrale n. 15 (Piazza della Cattedrale n. 1)		
NUMERO PIANI:	piano terra + 3 piani		<i>ascensore</i> NO
SUPERFICIE INTERNA	MQ 1.632	<i>di cui locali al secondo piano</i>	MQ 386
SUPERFICIE ESTERNA	MQ 390		
ORTO LAPIDARIO	MQ 2.000		
NOTE	Aree espositive al piano terra e al primo piano: superficie rimanente adibita ad uffici e vani studio e restauro. Sono anche presenti vani adibiti al deposito di materiale inerente il museo		

DESCRIZIONE EDIFICI

<i>CODICE IDENTIFICATIVO</i>	COMTS_M060	<i>Destinazione/utilizzazione prevalente</i>	museo
<i>DENOMINAZIONE</i>	MUSEO DI ARTE ORIENTALE		
<i>INDIRIZZO</i>	Via S.Sebastiano n. 1		
<i>NUMERO PIANI:</i>	piano terra + 3 piani e sottotetto		<i>ascensore</i> SI'
<i>SUPERFICIE INTERNA</i>	MQ 798	<i>di cui depositi (sottotetto)</i>	MQ 115
<i>SUPERFICIE ESTERNA</i>	MQ 12	<i>Descrizione:</i> balcone mq 3	
<i>NOTE</i>	PALAZZETTO LEO – escluso vani tecnici al sottotetto		

<i>CODICE IDENTIFICATIVO</i>	COMTS_M061	<i>Destinazione/utilizzazione prevalente</i>	museo
<i>DENOMINAZIONE</i>	MUSEO DEL MARE		
<i>INDIRIZZO</i>	Via di Campo Marzio n. 5		
<i>NUMERO PIANI:</i>	piano terra + 2 piani e soppalco		<i>ascensore</i> NO
<i>SUPERFICIE INTERNA</i>	MQ 1.410	<i>compreso spogliatoi</i>	MQ 65
<i>DEPOSITO</i>	MQ 580		
<i>SUPERFICIE ESTERNA</i>	MQ 93	<i>Descrizione:</i> cortile e balcone	
<i>NOTE</i>	Pavimenti al piano terra in pietra simil cotto, pavimenti in linoleum al 1° e 2° piano		

DESCRIZIONE EDIFICI

<i>CODICE IDENTIFICATIVO</i>	COMTS_M062	<i>Destinazione/utilizzazione prevalente</i>	museo
<i>DENOMINAZIONE</i>	MUSEO DEL RISORGIMENTO		
<i>INDIRIZZO</i>	Via XXIV Maggio n. 4 (piazza Oberdan)		
<i>NUMERO PIANI:</i>	piano terra, ammezzato, primo piano		<i>ascensore</i>
<i>SUPERFICIE INTERNA</i>	MQ 564	<i>di cui deposito e studio (ammezzato)</i>	MQ 62
<i>SUPERFICIE ESTERNA</i>	MQ 65	<i>Descrizione:</i>	sacrario monumento e cella di G.Oberdan
<i>SUPERFICIE ESTERNA</i>	MQ 329	<i>Descrizione:</i>	porticato e gradini
<i>NOTE</i>	<p>Il fabbricato e' suddiviso in due aree espositive quella esterna sotto il portico (ved.altra scheda) e quella interna.</p> <p>Il museo si sviluppa in alcune stanze dislocate al piano terra e al primo piano.</p> <p>Al piano ammezzato c'è il deposito mq 23 e studio mq 39.</p> <p>Il resto dell'edificio ospita il Museo del Combattente e vari uffici</p>		

<i>CODICE IDENTIFICATIVO</i>	COMTS_M063	<i>Destinazione/utilizzazione prevalente</i>	ved.note
<i>DENOMINAZIONE</i>	CASA DEL COMBATTENTE e SACRARIO OBERDAN		
<i>INDIRIZZO</i>	Via XXIV Maggio n. 4		
<i>NUMERO PIANI:</i>	piano terra + 5 piani		<i>ascensore SI'</i>
<i>SUPERFICIE INTERNA</i>	MQ 488		
<i>SUPERFICIE ESTERNA</i>	MQ 65	<i>Descrizione:</i>	sacrario monumento e cella di G.Oberdan
<i>SUPERFICIE ESTERNA</i>	MQ 329	<i>Descrizione:</i>	porticato e gradini
<i>NOTE</i>	<p>Il Sacrario dedicato a Guglielmo Oberdan (con la statua e la cella di reclusione)- si trova all'esterno del Museo del Risorgimento, con ingresso indipendente, direttamente raggiungibile dalla piazza Oberdan.</p> <p>La superficie della Casa del Combattente è riferita alle parti comuni, servizi igienici e portineria; gli altri locali dell'edificio (uffici di associazioni varie) sono esclusi dal servizio</p>		

DESCRIZIONE EDIFICI

<i>CODICE IDENTIFICATIVO</i>	COMTS_M064	<i>Destinazione/utilizzazione prevalente</i>	museo
<i>DENOMINAZIONE</i>	MUSEO DELLA RISIERA DI SAN SABBA		
<i>INDIRIZZO</i>	Via Palatucci n. 5		
<i>NUMERO PIANI:</i>	piano terra e primo piano		<i>ascensore</i> NO
<i>SUPERFICIE INTERNA</i>	MQ 1.955	<i>di cui servizi igienici</i>	MQ 65
<i>SUPERFICIE ESTERNA</i>	MQ 2.073	<i>Descrizione:</i> cortile (inclusa piastra in acciaio mq 187)	
<i>NOTE</i>	Nell'edificio centrale, al livello del cortile, si trova il Museo della Resistenza; sopra il Museo, i vani per l'Associazione deportati		



<i>CODICE IDENTIFICATIVO</i>	COMTS_M065	<i>Destinazione/utilizzazione prevalente</i>	museo
<i>DENOMINAZIONE</i>	MUSEO DI STORIA PATRIA E MUSEO MORPURGO		
<i>INDIRIZZO</i>	Via Imbriani n. 5		
<i>NUMERO PIANI:</i>	primo piano, secondo piano, sottotetto		<i>ascensore</i> NO
<i>SUPERFICIE INTERNA</i>	MQ 1.570	<i>di cui depositi al sottotetto</i>	MQ 300
<i>SUPERFICIE ESTERNA</i>	MQ 5	<i>Descrizione:</i> balconi al primo piano	
<i>NOTE</i>	Il Civico Museo di Storia Patria si trova al primo piano: esposizione mq 451, uffici-laboratori-depositi mq 159 Al secondo piano si trova il Civico Museo Morpurgo: esposizione mq 475, depositi mq 185 La soffitta sottotetto si divide principalmente in due grandi vani: uno accessibile appena entrati in soffitta e completamente vuoto ed uno accessibile tramite un'altra porta, chiusa con lucchetto, adibita a deposito di materiale ingombrante.		

DESCRIZIONE EDIFICI

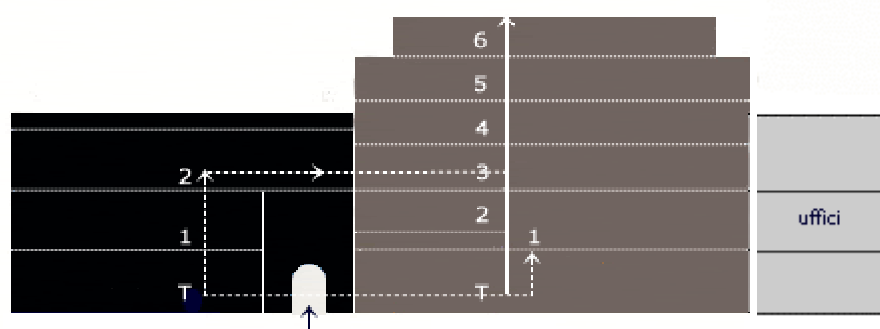
<i>CODICE IDENTIFICATIVO</i>	COMTS_M066	<i>Destinazione/utilizzazione prevalente</i>	museo
<i>DENOMINAZIONE</i>	MUSEO REVOLTELLA E GALLERIA D'ARTE MODERNA		
<i>INDIRIZZO</i>	Via Diaz n. 27		
<i>NUMERO PIANI:</i>	piano terra + 6 piani		<i>ascensore</i> SI'
<i>SUPERFICIE INTERNA</i>	MQ 6.423	<i>di cui uffici in palazzo Basevi</i>	MQ 475
<i>SUPERFICIE ESTERNA</i>	MQ 265	<i>Descrizione:</i> terrazza-balconi	

<i>NOTE</i>	<p>Si tratta di tre unità immobiliari in un unico isolato, collegate dal punto di vista funzionale: l'Edificio Baronale (Palazzo Revoltella), Palazzo Brunner e Palazzo Basevi.</p> <p>L'Edificio Baronale ha mantenuto le caratteristiche di edificio storico, sia per quanto riguarda le strutture che per quanto riguarda gli arredi d'epoca: i locali della Casa Baronale si trovano al piano terra, primo e secondo piano (mq 1.202)</p> <p>Trattasi di ambienti, sale e saloni della residenza privata del Barone Revoltella, al primo piano l'appartamento privato al secondo piano le sale di rappresentanza collegati da uno scalone a spirale cui si accede dall'ingresso al PT attiguo ad una delle sale espositive del Palazzo Brunner. Vi è un ulteriore collegamento con l'attiguo Palazzo Brunner attraverso accessi attestati sulla sala espositiva del 3° Piano.</p> <p>Il palazzo Brunner costituisce l'unità centrale del comprensorio. Trattasi di sale espositive, auditorium, biblioteche, aule, uffici e depositi. Il percorso della galleria d'arte moderna inizia a livello del terzo piano di Palazzo Brunner, a cui si accede dall'ultima sala del secondo piano di Palazzo Revoltella: Galleria d'arte mq 4.821</p> <p>Il palazzo Basevi è costituito da un corpo di fabbrica del comprensorio collegato al Palazzo Brunner. Trattasi di locali destinati prevalentemente ad uffici, non ospita sale espositive salvo una destinata saltuariamente a scuola di disegno. Si accede attraverso il portone di via San Giorgio ed è collegato con l'attiguo Palazzo Brunner attraverso accessi protetti da porte tagliafuoco sulla scala di servizio dello stesso.</p>
-------------	---

Palazzo Revoltella

Palazzo Brunner

Palazzo Basevi



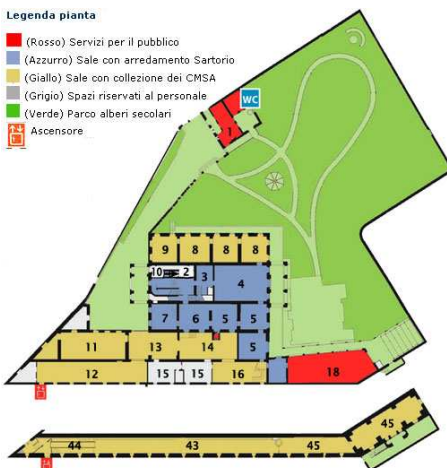
DESCRIZIONE EDIFICI

CODICE IDENTIFICATIVO	COMTS_M067	<i>Destinazione/utilizzazione prevalente</i>	museo
DENOMINAZIONE	MUSEO SARTORIO		
INDIRIZZO	Largo Papa Giovanni XXIII n. 1		
NUMERO PIANI:	sotterraneo; portico, piano terra + 2 piani		<i>ascensore</i> NO
SUPERFICIE INTERNA	MQ 2.929		
SUPERFICIE ESTERNA	MQ 1.056	<i>Descrizione:</i> incluso terrazzo mq 41	
NOTE	<p>Il corpo principale dell'edificio si sviluppa su un piano terra, due piani superiori e una soffitta e risulta parzialmente interrato sul lato prospiciente via Duca D'Aosta: Sono inclusi nel servizio i locali al piano terra e ai piani primo e secondo e locali nel sotterraneo comprendenti: Spazio espositivo; Resti di una abitazione romana del I secolo d.C.; 45. Collezione di gioielli di famiglia. Sono compresi anche sala Costantinides (ex serra), quadreria (ex scuderia), giardino d'inverno e wc esterno Soffitta mq 454 e torre mq 49 sono escluse dal servizio.</p>		



Legenda pianta

- (Rosso) Servizi per il pubblico
- (Azzurro) Sale con arredamento Sartorio
- (Giallo) Sale con collezioni dei CMSA
- (Grigio) Spazi riservati al personale
- (Verde) Parco alberi secolari
- Ascensore



DESCRIZIONE EDIFICI

<i>CODICE IDENTIFICATIVO</i>	COMTS_M068	<i>Destinazione/utilizzazione prevalente</i>	museo
<i>DENOMINAZIONE</i>	MUSEO DI STORIA NATURALE		
<i>INDIRIZZO</i>	Via dei Tominz n. 4		
<i>NUMERO PIANI:</i>	interrato; piano terra + 2 piani		<i>ascensore</i> NO
<i>SUPERFICIE INTERNA</i>	MQ 2.075		
<i>NOTE</i>	<p>L'edificio è situato tra la via Cumano e la via dei Tominz, all'interno dell'ex complesso della Caserma intitolata "Duca delle Puglie". E' stato totalmente ristrutturato e ospita attualmente il Museo di Storia Naturale con connessi Uffici amministrativi e laboratori di ricerca, manutenzione reperti e didattica. Vi si accede da via dei Tominz 4, da cancello con porta scorrevole che conduce, con una rampa a lieve pendenza di circa una ventina di metri, all'entrata principale e alla parte già ristrutturata dell'ampio piazzale interno. A sinistra dell'entrata e parallelamente alla rampa di accesso, un corridoio esterno rialzato porta ad un accesso secondario. A destra dell'entrata, una grande terrazza con sottopassaggio porta ai locali adibiti a falegnameria. La rampa viene usata dai mezzi di proprietà dell'Ente, dai mezzi autorizzati per carico e scarico merci e dagli utenti in visita alle Sale Espositive.</p>		

<i>CODICE IDENTIFICATIVO</i>	COMTS_C069	<i>Destinazione/utilizzazione prevalente</i>	mercato
<i>DENOMINAZIONE</i>	MERCATO COPERTO		
<i>INDIRIZZO</i>	Via Carducci n. 36		
<i>NUMERO PIANI:</i>	interrato; piano terra, primo piano		<i>ascensore</i> NO
<i>SUPERFICIE INTERNA</i>	MQ 2.726	<i>di cui interrato</i>	MQ 585
<i>SUPERFICIE ESTERNA</i>	MQ 370	<i>Descrizione:</i> accesso carraio	
<i>NOTE</i>	Sono esclusi i posteggi-box di vendita e gli spazi in concessione agli operatori commerciali		

DESCRIZIONE EDIFICI

<i>CODICE IDENTIFICATIVO</i>	COMTS_C070	<i>Destinazione/utilizzazione prevalente</i>	mercato
<i>DENOMINAZIONE</i>	MERCATO ORTOFRUTTICOLO ALL'INGROSSO		
<i>INDIRIZZO</i>	Via Ottaviano Augusto n. 12		
<i>NUMERO PIANI:</i>	piano terra e primo piano		<i>ascensore</i> NO
<i>SUPERFICIE INTERNA</i>	MQ 3.428	<i>di cui uffici</i>	MQ 520
<i>SUPERFICIE ESTERNA</i>	MQ 6.500	<i>Descrizione:</i> piazzale accessi e rampe esterne	
	MQ 340		
<i>NOTE</i>	Superficie complessiva (incluse banchine e rampe esterne) mq 4.288 Sono esclusi dal servizio posteggi/magazzini vendita e magazzini e spazi in subconcessione		

<i>CODICE IDENTIFICATIVO</i>	COMTS_C071	<i>Destinazione/utilizzazione prevalente</i>	mercato
<i>DENOMINAZIONE</i>	MERCATO ITTICO ALL'INGROSSO		
<i>INDIRIZZO</i>	Piazzale dei Legnami n. 1		
<i>NUMERO PIANI:</i>	piano terra e primo piano		<i>ascensore</i> NO
<i>SUPERFICIE INTERNA</i>	MQ 1.270	<i>di cui uffici</i>	MQ 120
<i>SUPERFICIE ESTERNA</i>	MQ 4.197	<i>Descrizione:</i> passerella, banchina, zona carico/scarico, transito piazzali e area scarrabile Acega **	
<i>NOTE</i>	Esclusi depositi e spazi in subconcessione ** l'area dello scarrabile è indicata al lordo		

DESCRIZIONE EDIFICI

<i>CODICE IDENTIFICATIVO</i>	COMTS_R072	<i>Destinazione/utilizzazione prevalente</i>	ricreatorio-centro aggregazione
<i>DENOMINAZIONE</i>	RICREATORIO ANNA FRANK		
<i>INDIRIZZO</i>	Via Forlanini n. 30		
<i>NUMERO PIANI:</i>	piano terra, ammezzato		<i>ascensore</i> NO
<i>SUPERFICIE INTERNA</i>	MQ	593	<i>locali del ricreatorio</i>
<i>PALESTRE</i>	MQ	1.072	<i>presso scuole elementare e media</i>
<i>SUPERFICIE ESTERNA</i>	MQ	2.061	<i>cortile</i>
<i>NOTE</i>	<p>L'edificio ospita, oltre al ricreatorio, la scuola dell'infanzia statale, la scuola primaria statale, la scuola secondaria di primo grado statale.</p> <p>Le palestre si trovano nella parte dell'edificio occupato dalle scuole Pertini e Rismondo (palestra sc.Pertini circa mq 316 e palestra sc.Rismondo circa mq 756) e sono utilizzate alternativamente (due volte la settimana presso sc.Pertini, due volte la settimana presso sc.Rismondo).</p> <p>L'accesso al ricreatorio avviene attraverso un vano scale che dal portico esterno porta al primo piano. I locali del ricreatorio si sviluppano lungo un corridoio ed occupano un'ala del primo piano. Nel sottostante piano terra vi è un locale è utilizzato come deposito.</p> <p>Il ricreatorio ha a disposizione un'area esterna retrostante adibita a campi gioco.</p> <p>Vengono correntemente utilizzati anche altri locali di pertinenza della scuola primaria statale:</p> <ul style="list-style-type: none"> - alcune aule site al secondo piano dell'edificio, usate dal personale del ricreatorio per il SIS in orario extrascolastico (ved.altra scheda); - una palestra al livello del primo piano e comunicante con l'area esterna di pertinenza del ricreatorio. <p>L'accesso pedonale è posto sotto a un porticato sul lato della via Forlanini. L'accesso carrabile all'area esterna è posto sul lato di via Carlo de Marchesetti.</p> <p>La struttura rimane aperta all'utenza durante il periodo delle festività natalizie e pasquali ed è attivo il SIS presso sc.Pertini</p>		

DESCRIZIONE EDIFICI

<i>CODICE IDENTIFICATIVO</i>	COMTS_R073	<i>Destinazione/utilizzazione prevalente</i>	ricreatorio-centro aggregazione
<i>DENOMINAZIONE</i>	RICREATORIO BRUNNER		
<i>INDIRIZZO</i>	Via Solitro n. 10		
<i>NUMERO PIANI:</i>	piano terra + 2 piani		<i>ascensore</i> NO
<i>SUPERFICIE INTERNA</i>	MQ 702	<i>di cui palestra</i>	MQ 166
<i>SUPERFICIE ESTERNA</i>	MQ 2.796	<i>Descrizione:</i> cortile (compresa erba sintetica mq 64) e balcone mq 4	
<i>NOTE</i>	<p>Edificio di tipo isolato. La palestra si trova al piano terra. Al primo piano vi sono aule e direzione, al secondo piano ci sono due soffitte ed un'aula.</p> <p>Dispone di un'ampia zona esterna di pertinenza adibita ad area gioco e a parcheggio. La struttura dispone di due accessi pedonali (lato Via Solitro e Piazza tra i Rivi) e di uno carrabile (lato via dei Cordaroli, 30) La centrale termica si trova al piano terra ed ha accesso dall'esterno.</p>		

<i>CODICE IDENTIFICATIVO</i>	COMTS_R074	<i>Destinazione/utilizzazione prevalente</i>	ricreatorio-centro aggregazione
<i>DENOMINAZIONE</i>	RICREATORIO COBOLLI		
<i>INDIRIZZO</i>	Strada Vecchia dell'Istria n. 76		
<i>NUMERO PIANI:</i>	seminterrato, piano terra e primo piano		<i>ascensore</i> NO
<i>SUPERFICIE INTERNA</i>	MQ 1.013	<i>di cui palestra</i>	MQ 260
<i>SUPERFICIE ESTERNA</i>	MQ 989	<i>Descrizione:</i> cortile e balcone mq 13	
<i>NOTE</i>	<p>L'edificio è destinato completamente alla funzione di ricreatorio ed è un fabbricato a sé stante con un'area di pertinenza esterna.</p> <p>La palestra con zona palco si trova al piano terra. L'accesso alla struttura è libero da barriere architettoniche solo per il piano terra. In atrio si trova la scala principale che porta ai piani seminterrato e al primo piano.</p> <p>Sono esclusi dal servizio vari locali nel seminterrato utilizzati come deposito materiale (mq 125,93) e le centrali termiche (mq 40,88) con accesso dall'esterno.</p> <p>Esternamente c'è un'area di pertinenza (sup.compless.circa mq 1.249), adibita a spazio gioco.</p> <p>Il ricreatorio dispone di due ingressi: uno pedonale sulla strada che collega il piazzale della scuola statale "Rossetti" con la Strada Vecchia dell'Istria; l'altro, carraio, direttamente sulla Strada Vecchia dell'Istria.</p>		

DESCRIZIONE EDIFICI

<i>CODICE IDENTIFICATIVO</i>	COMTS_R075	<i>Destinazione/utilizzazione prevalente</i>	ricreatorio-centro aggregazione
<i>DENOMINAZIONE</i>	RICREATORIO DE AMICIS		
<i>INDIRIZZO</i>	Via Colautti n. 3 – via Ressel n. 1		
<i>NUMERO PIANI:</i>	interrato; piano terra, ammezzato + 2 piani		<i>ascensore</i> NO
<i>SUPERFICIE INTERNA</i>	MQ 866	<i>di cui palestra</i>	MQ 163
<i>SUPERFICIE ESTERNA</i>	MQ 1.578	<i>Descrizione:</i> cortile	
<i>NOTE</i>	I locali destinati al ricreatorio sono ubicati parte in una palazzina indipendente (palestra e spogliatoi ai piani terra e ammezzato, salone e ufficio direzione al piano primo), e parte all'interno di un edificio scolastico (due aule al primo piano ed un laboratorio al livello seminterrato). Gli accessi al ricreatorio sono indipendenti e la comunicazione avviene attraverso il cortile interno di pertinenza. L'accesso pedonale al ricreatorio avviene dalla via Colautti, attraverso una scala esterna. L'accesso carrabile al cortile di pertinenza è possibile dalla Via Ressel, attraverso un cancello manuale. Area di pertinenza (incluso area a verde) mq 2.359		

<i>CODICE IDENTIFICATIVO</i>	COMTS_R076	<i>Destinazione/utilizzazione prevalente</i>	ricreatorio-centro aggregazione
<i>DENOMINAZIONE</i>	RICREATORIO FONDA SAVIO		
<i>INDIRIZZO</i>	Via Doberdò n. 20/4		
<i>NUMERO PIANI:</i>	seminterrato; piano terra e primo piano		<i>ascensore</i> SI'
<i>SUPERFICIE INTERNA</i>	MQ 805	<i>di cui palestra</i>	MQ 332
<i>SUPERFICIE ESTERNA</i>	MQ 1.129	<i>Descrizione:</i> cortile e balcone mq 29	
<i>NOTE</i>	L'edificio è di tipo isolato. Al piano interrato ci sono gli spogliatoi del personale e dell'utenza, con i relativi servizi igienici. Dispone di area esterna di pertinenza (incluso area a verde) di mq 1.692 complessivi, con accesso carrabile. Al piano superiore si trova anche un locale non accessibile per gli impianti di condizionamento. I piani sono collegati da un ascensore e dal vano scale. E' compreso un edificio staccato (ex bar) La centrale termica è accessibile dal retro dell'edificio.		

DESCRIZIONE EDIFICI

<i>CODICE IDENTIFICATIVO</i>	COMTS_R077	<i>Destinazione/utilizzazione prevalente</i>	ricreatorio-centro aggregazione
<i>DENOMINAZIONE</i>	RICREATORIO GENTILI		
<i>INDIRIZZO</i>	Via di Servola n. 127		
<i>NUMERO PIANI:</i>	seminterrato; piano terra e primo piano		<i>ascensore</i> NO
<i>SUPERFICIE INTERNA</i>	MQ 841	<i>di cui palestra</i>	MQ 190
<i>SUPERFICIE ESTERNA</i>	MQ 1.543	<i>Descrizione:</i> cortile e portico (mq 56)	
<i>NOTE</i>	<p>L'edificio, destinato completamente alla funzione di ricreatorio, è un fabbricato a sé stante con un'area di pertinenza esterna.</p> <p>Nel seminterrato con accesso esterno ci sono: una stanza adibita a laboratorio, una a sala prove banda musicale, una a sala modellismo e vari locali utilizzati come deposito materiale. Un'ulteriore stanza, con accesso indipendente esterno è adibita ad attività di falegnameria.</p> <p>La palestra con zona palco si trova al piano terra. Esternamente c'è un'area di pertinenza asfaltata e recintata, adibita a spazio gioco. Il ricreatorio dispone un ingresso pedonale/carraio sulla Via di Servola. E' esclusa la centrale termica (affiancata all'edificio con ingresso indipendente dall'esterno).</p>		

<i>CODICE IDENTIFICATIVO</i>	COMTS_R078	<i>Destinazione/utilizzazione prevalente</i>	ricreatorio-centro aggregazione
<i>DENOMINAZIONE</i>	RICREATORIO LUCCHINI		
<i>INDIRIZZO</i>	Via Biasoletto n. 14		
<i>NUMERO PIANI:</i>	piano terra		<i>ascensore</i> NO
<i>SUPERFICIE INTERNA</i>	MQ 908	<i>di cui palestra</i>	MQ 255
<i>SUPERFICIE ESTERNA</i>	MQ 2.397	<i>Descrizione:</i> cortile	
<i>NOTE</i>	<p>Il ricreatorio è ubicato al piano terra di un condominio di civile abitazione di proprietà dell'ATER. L'area di pertinenza esterna (sup.complex.circa mq 2.505) è in parte asfaltata e in parte destinata a giardino adibito a spazio gioco. I locali del ricreatorio si sviluppano su un unico livello. Alcune aule sono adibite al servizio SIS.</p> <p>Dal retro del palco si accede alla zona palestra, situata in un edificio comunicante con il corpo centrale, con relativi servizi igienici e spogliatoio e locali adiacenti e comunicanti usati come depositi di attrezzatura varia. L'accesso pedonale e carraio al ricreatorio avviene dalla Via Biasoletto. La centrale termica è accessibile dalla Via Marchesetti, sul retro dell'edificio principale.</p>		

DESCRIZIONE EDIFICI

<i>CODICE IDENTIFICATIVO</i>	COMTS_R079	<i>Destinazione/utilizzazione prevalente</i>	ricreatorio-centro aggregazione
<i>DENOMINAZIONE</i>	RICREATORIO NORDIO		
<i>INDIRIZZO</i>	Via Pendice Scoglietto n. 22		
<i>NUMERO PIANI:</i>	seminterrato, piano terra e primo piano		<i>ascensore</i> SI'
<i>SUPERFICIE INTERNA</i>	MQ 680	<i>di cui palestra</i>	MQ 262
<i>SUPERFICIE ESTERNA</i>	MQ 1.547	<i>Descrizione:</i> cortile	
<i>NOTE</i>	<p>L'edificio è parzialmente inserito in un edificio di tipo residenziale. Al piano seminterrato sono presenti servizi igienici, un laboratorio per la ceramica ed una stanza studio. La palestra si trova al piano terra. Un accesso carrabile e pedonale è posto sul lato di Vicolo dell'Edera, mentre un accesso pedonale si trova sulla Via Pendice Scoglietto. Il ricreatorio dispone di un'area esterna di pertinenza destinata a spazio gioco: sup.complessiva (incluso area a verde) mq 2.149 circa</p>		

<i>CODICE IDENTIFICATIVO</i>	COMTS_R080	<i>Destinazione/utilizzazione prevalente</i>	ricreatorio-centro aggregazione
<i>DENOMINAZIONE</i>	RICREATORIO PADOVAN		
<i>INDIRIZZO</i>	Via Settefontane n. 43		
<i>NUMERO PIANI:</i>	interrato; piano terra + 2 piani e sottotetto		<i>ascensore</i> NO
<i>SUPERFICIE INTERNA</i>	MQ 715	<i>di cui teatro</i>	MQ 118
<i>SUPERFICIE ESTERNA</i>	MQ 3.062	<i>Descrizione:</i> cortile, scale e rampe esterne	
<i>NOTE</i>	<p>Superf.complessiva (comprensiva del sottotetto): mq 808</p> <p>L'edificio è di tipo isolato: al piano terra (ingresso da via Settefontane 43) sono presenti l'aula informatica, due aule usate per il SIS e ad uso laboratorio, due gruppi di servizi igienici, un vano doccia e una stanza ad uso deposito. Al primo piano sono presenti un salone attrezzato anche ad uso teatro, la direzione, un'ulteriore aula e i servizi igienici. Al terzo piano (sottotetto) si trovano un ampio locale non abitabile (<u>escluso</u>) e due piccole stanze. Il ricreatorio dispone di un'area esterna di pertinenza destinata a spazio gioco. Un accesso carrabile e pedonale è posto sul lato della via Padovan; un ulteriore accesso pedonale è posto sulla via Settefontane. Dal giardino si accede a dei servizi igienici esterni (piano seminterrato) e ad un edificio staccato (casetta) dal corpo centrale che ospita uno spazio gioco (sala ping-pong).</p>		

DESCRIZIONE EDIFICI

<i>CODICE IDENTIFICATIVO</i>	COMTS_R081	<i>Destinazione/utilizzazione prevalente</i>	ricreatorio-centro aggregazione
<i>DENOMINAZIONE</i>	RICREATORIO PITTERI		
<i>INDIRIZZO</i>	Via S.Marco n. 5		
<i>NUMERO PIANI:</i>	piano terra		<i>ascensore</i> NO
<i>SUPERFICIE INTERNA</i>	MQ 788	<i>di cui palestra</i>	MQ 53
<i>SUPERFICIE ESTERNA</i>	MQ 2.422	<i>Descrizione:</i> cortile	
<i>NOTE</i>	L'edificio, disposto su un unico piano, ha una forma di ferro di cavallo ed è destinato completamente a ricreatorio. Dispone di un'area di pertinenza esterna destinata a spazio gioco. Il ricreatorio ha a disposizione due accessi: uno sul lato di Via San Marco (accesso pedonale) ed uno sul lato di Via Vespucci (accesso pedonale e carrabile). Dispone anche di sala SIS (servizi integrativi scolastici), sala prove musicali, un teatro (mq 199) e una palestra. In tutta la struttura sono presenti numerosi blocchi bagni per gli utenti, alcuni depositi, dei vani tecnici per gli impianti termici ed un vano contatori con accesso solo dall'esterno, sulla pubblica Via Vespucci. L'edificio è allarmato con impianto antifurto-antincendio		

<i>CODICE IDENTIFICATIVO</i>	COMTS_R082	<i>Destinazione/utilizzazione prevalente</i>	ricreatorio-centro aggregazione
<i>DENOMINAZIONE</i>	RICREATORIO RICCERI		
<i>INDIRIZZO</i>	Via Fratelli Reiss-Romoli n. 12/1		
<i>NUMERO PIANI:</i>	interrato; piano terra		<i>ascensore</i> NO
<i>SUPERFICIE INTERNA</i>	MQ 910	<i>di cui palestra</i>	MQ 154
<i>SUPERFICIE ESTERNA</i>	MQ 1.575	<i>Descrizione:</i> cortile	
<i>NOTE</i>	L'edificio è di tipo isolato e si sviluppa su un unico piano, in parte destinato a ricreatorio e in parte a polo di aggregazione (in seguito denominato PAG). Le quattro stanze riservate all'attività del ricreatorio sono situate nella parte destra dell'edificio assieme all'ufficio del coordinatore, i servizi igienici ed altri locali di servizio. Nella parte sinistra dell'edificio, oltre ai locali del PAG, si trovano tre stanze riservate al ricreatorio e utilizzate per il servizio di integrazione scolastica (SIS). Nel piano interrato si trova un locale accessibile dall'esterno. Dispone di un'ampia area giardino/cortile destinato a spazio gioco di pertinenza del ricreatorio: sup.complex (incluso area a verde) mq 4.829 L'accesso carrabile posto anteriormente è riservato all'utenza del ricreatorio, mentre l'accesso pedonale retrostante è di pertinenza del PAG.		

DESCRIZIONE EDIFICI

<i>CODICE IDENTIFICATIVO</i>	COMTS_R083	<i>Destinazione/utilizzazione prevalente</i>	ricreatorio-centro aggregazione
<i>DENOMINAZIONE</i>	POLO AGGREGAZIONE GIOVANILE BORGO SAN SERGIO		
<i>INDIRIZZO</i>	Via Fratelli Reiss-Romoli n. 14		
<i>NUMERO PIANI:</i>	interrato; piano terra		<i>ascensore</i> NO
<i>SUPERFICIE INTERNA</i>	MQ 210		
<i>NOTE</i>	I locali del PAG si trovano nella parte sinistra dell'edificio descritto nella scheda precedente. Vi si accede l'accesso pedonale retrostante l'edificio		

<i>CODICE IDENTIFICATIVO</i>	COMTS_R084	<i>Destinazione/utilizzazione prevalente</i>	ricreatorio-centro aggregazione
<i>DENOMINAZIONE</i>	RICREATORIO STUPARICH		
<i>INDIRIZZO</i>	Viale Miramare n. 131		
<i>NUMERO PIANI:</i>	piano terra		<i>ascensore</i> NO
<i>SUPERFICIE INTERNA</i>	MQ 361	<i>di cui palestra</i>	MQ 134
<i>SUPERFICIE ESTERNA</i>	MQ 1.184	<i>Descrizione:</i> cortile	
<i>NOTE</i>	L'edificio è di tipo isolato e si sviluppa su un unico piano, con l'eccezione del vano caldaia sito al piano primo. L'accesso pedonale avviene dalla Via del Lavareto. Attraverso una rampa esterna si accede alla copertura dell'edificio, utilizzata come spazio gioco. L'area esterna – sup.complex (incluso area a verde) mq 1.270 - dispone anche di un campo giochi.		

<i>CODICE IDENTIFICATIVO</i>	COMTS_R085	<i>Destinazione/utilizzazione prevalente</i>	ricreatorio-centro aggregazione
<i>DENOMINAZIONE</i>	POLO DI AGGREGAZIONE GIOVANILE RICREATORIO TOTI		
<i>INDIRIZZO</i>	Via del Castello n. 1-3		
<i>NUMERO PIANI:</i>	piano terra + 2 piani		<i>ascensore</i> SI'
<i>SUPERFICIE INTERNA</i>	MQ 744	<i>di cui sala polifunzionale</i>	MQ 145
<i>SUPERFICIE ESTERNA</i>	MQ 2.593	<i>Descrizione:</i> cortile a livelli (pastini) compreso tartan	

DESCRIZIONE EDIFICI

NOTE	<p>Polo di aggregazione giovanile Ricreatorio Toti: il polo è costituito da due edifici separati all'interno di un comprensorio organizzato su tre pastini. I due edifici sono posti sui pastini più alto (Edificio A) e più basso (Edificio B).</p> <p>Nell'edificio A, dotato di un ingresso sul lato di piazza della Cattedrale e di uno sulla via del Castello, e disposto su più piani si trovano l'ufficio di direzione e l'ufficio degli educatori, oltre che a numerose aule/laboratori adibiti ad attività varie dell'utenza.</p> <p>Nell'edificio si trovano i servizi igienici ed il ripostiglio con la caldaia in ogni piano. Il resto del pastino è adibito ad area verde. Il pastino mediano è adibito ad area gioco.</p> <p>Sul pastino inferiore è presente l'edificio B che dispone di una sala teatro, un deposito, i servizi igienici ed un'ulteriore sala. L'edificio B dispone di un ascensore che lo collega con il pastino soprastante. Il pastino inferiore ha a disposizione un'area esterna di pertinenza e dispone di un accesso carrabile e pedonale.</p> <p>I due edifici sono dotati di un sistema di rivelazione incendi ed allarme</p>
-------------	--

CODICE IDENTIFICATIVO	COMTS_S086	<i>Destinazione/utilizzazione prevalente</i>	servizio doposcuola
DENOMINAZIONE	S.I.S. presso SCUOLA ELEMENTARE BATTISTIG-FINZGAR		
INDIRIZZO	Via del Cerreto n. 19		
NUMERO PIANI:	piano terra e primo piano		<i>ascensore</i> NO
SUPERFICIE INTERNA	MQ 519		
SUPERFICIE ESTERNA	MQ 717	<i>Descrizione:</i> cortile in uso condiviso con la scuola	
NOTE	Il servizio riguarda alcune aule presso l'edificio adibito a scuola elementare		

CODICE IDENTIFICATIVO	COMTS_S087	<i>Destinazione/utilizzazione prevalente</i>	servizio doposcuola
DENOMINAZIONE	S.I.S. presso SCUOLA ELEMENTARE COLLODI		
INDIRIZZO	Via S.Pasquale n. 95		
NUMERO PIANI:	interrato; piano terra e primo piano		<i>ascensore</i> NO
SUPERFICIE INTERNA	MQ 875	<i>di cui palestra (utilizzata saltuariamente)</i>	MQ 268
NOTE	Il servizio riguarda alcune aule presso l'edificio adibito a scuola elementare; la palestra al piano interrato non è utilizzata continuamente (solo prestazioni periodiche)		

DESCRIZIONE EDIFICI

<i>CODICE IDENTIFICATIVO</i>	COMTS_S088	<i>Destinazione/utilizzazione prevalente</i>	servizio doposcuola
<i>DENOMINAZIONE</i>	S.I.S. presso SCUOLA ELEMENTARE PADOA		
<i>INDIRIZZO</i>	Via Archi n. 4		
<i>NUMERO PIANI:</i>	primo piano (solo bagni)		<i>ascensore</i> NO
<i>SUPERFICIE INTERNA</i>	MQ 30		
<i>NOTE</i>	Il servizio riguarda solo i servizi igienici		

<i>CODICE IDENTIFICATIVO</i>	COMTS_S089	<i>Destinazione/utilizzazione prevalente</i>	servizio doposcuola
<i>DENOMINAZIONE</i>	S.I.S. presso SCUOLE PERTINI E RISMONDO		
<i>INDIRIZZO</i>	Via Forlanini n. 30		
<i>NUMERO PIANI:</i>	primo e secondo piano		<i>ascensore</i> NO
<i>SUPERFICIE INTERNA</i>	MQ 840		
<i>NOTE</i>	<p>per il SIS in orario extrascolastico vengono utilizzati locali di pertinenza della scuola primaria statale e della scuola media: sono usate alcune aule site al primo e secondo piano dell'edificio (mq 574,94 c/o sc.elementare Pertini e mq 264,71 c/o sc.media Rismondo)</p> <p>L'edificio ospita, oltre al SIS, il ricreatorio Anna Frank (ved.altra scheda) e la scuola dell'infanzia statale (non inclusa nell'appalto).</p> <p>La struttura rimane aperta all'utenza durante il periodo delle festività natalizie e pasquali e sono utilizzate la palestra, la mensa e l'auditorium unitamente ai locali del ricreatorio Anna Frank</p>		

DESCRIZIONE EDIFICI

<i>CODICE IDENTIFICATIVO</i>	COMTS_I090	<i>Destinazione/utilizzazione prevalente</i>	scuola
<i>DENOMINAZIONE</i>	SCUOLA DELL'INFANZIA AZZURRA		
<i>INDIRIZZO</i>	Via Puccini n. 63		
<i>NUMERO PIANI:</i>	seminterrato; piano terra		<i>ascensore</i> NO
<i>SUPERFICIE INTERNA</i>	MQ 844	<i>di cui palestra</i>	MQ 130
<i>SUPERFICIE ESTERNA</i>	MQ 548		
<i>NOTE</i>	<p>L'edificio (superf.complessiva mq 984) è un fabbricato a se stante con un'area di pertinenza esterna. Sono <u>escluse</u> dal servizio la cucina e la zona mensa.</p> <p>Nel piano terra vi sono aule, i servizi igienici dei bambini e del personale, gli spogliatoi dei bambini e del personale, i depositi, l'ufficio di direzione con archivio, il salone attrezzato per giochi motori, la zona refettorio (esclusa dal servizio), la sala multifunzionale, la sala dormitorio, la sala personale ausiliario.</p> <p>Nel piano seminterrato si trovano il cucinotto con i locali di pertinenza e dispense (esclusi dal servizio), lo spogliatoio per il personale con annessi servizi igienici. Esiste un ulteriore vano deposito con ingresso esclusivamente dall'esterno.</p> <p>Attorno all'edificio c'è un'area di pertinenza recintata ed adibita ad area verde e a spazio gioco. La centrale termica dispone pure di un unico ingresso dall'esterno.</p> <p>L'accesso pedonale alla scuola si trova sulla via Puccini, mentre l'accesso carraio all'area di pertinenza esterna si trova sulla Via Benussi.</p>		

<i>CODICE IDENTIFICATIVO</i>	COMTS_I091	<i>Destinazione/utilizzazione prevalente</i>	scuola
<i>DENOMINAZIONE</i>	SCUOLA DELL'INFANZIA BORGO FELICE		
<i>INDIRIZZO</i>	Via del Pane Bianco n. 14		
<i>NUMERO PIANI:</i>	interrato; piano terra		<i>ascensore</i> NO
<i>SUPERFICIE INTERNA</i>	MQ 626		
<i>SUPERFICIE ESTERNA</i>	MQ 455		

DESCRIZIONE EDIFICI

NOTE	<p>Scuola dell'Infanzia Borgo Felice: l'edificio (superf.complessiva mq 788) è un fabbricato a sé stante con un'area di pertinenza esterna recintata adibita ad area verde con spazio gioco. Sono <u>escluse</u> dal servizio la cucina e la zona mensa.</p> <p>Una parte dell'edificio si sviluppa su un livello, mentre una parte dell'edificio si sviluppa su tre livelli: il seminterrato, il piano terra e il primo piano.</p> <p>Nel piano terra si trovano anche la cucina con dispensa, il salone refettorio con spazio didattico/motorio ed una veranda coperta. Un ampio atrio è dedicato a spazio didattico/motorio per i bambini ed una scala porta alla copertura superiore, dove si trova la centrale termica (esclusa).</p> <p>Nel seminterrato è ricavato uno spazio riservato al cambio vestiario del personale, due locali adibiti a deposito ed i bagni per adulti.</p> <p>Al livello del piano terra è presente il secondo ingresso della scuola, mentre al primo piano si trovano altri locali di servizio (ex appartamento del custode ESCLUSI).</p> <p>L'area esterna dispone di un ingresso carrabile ed uno pedonale, entrambi sulla Via del Pane Bianco.</p>
-------------	--

CODICE IDENTIFICATIVO	COMTS_I092	<i>Destinazione/utilizzazione prevalente</i>	scuola
DENOMINAZIONE	SCUOLA DELL'INFANZIA DELFINO BLU		
INDIRIZZO	Salita di Gretta n. 34/4		
NUMERO PIANI:	piano terra		<i>ascensore</i> NO
SUPERFICIE INTERNA	MQ 711	<i>di cui refettorio</i>	MQ 100
SUPERFICIE ESTERNA	MQ 952		
NOTE	<p>L'edificio (superf.complessiva mq 920) è un fabbricato a se stante con un'area di pertinenza esterna. Si sviluppa su due livelli: il piano terra ed il piano seminterrato dove si trovano la cucina con stanzino montacarichi, la dispensa e un ulteriore zona spogliatoio del personale della cucina, un locale con servizi igienici e doccia (esclusi dal servizio). Il servizio riguarda i locali al piano terra dove si trova anche la zona refettorio (mq 100): posteriormente le aule si affacciano sul giardino.</p> <p>Al piano seminterrato, nella zona giardino, con entrate indipendenti si trovano: un locale adibito a deposito materiale vario, un deposito materiale drogheria e due ulteriori locali attualmente in disuso.</p> <p>I piani terra e seminterrato sono collegati da una scala interna che dalla sala mensa porta ai sottostanti locali cucina, e da una scala esterna che dall'ampia zona corridoio/ingresso porta al giardino posteriore.</p> <p>Attorno all'edificio c'è un'area di pertinenza recintata ed adibita ad area verde e a spazio gioco. L'impianto termico è situato esternamente all'edificio, in corrispondenza di una parete perimetrale.</p>		

DESCRIZIONE EDIFICI

<i>CODICE IDENTIFICATIVO</i>	COMTS_I093	<i>Destinazione/utilizzazione prevalente</i>	scuola
<i>DENOMINAZIONE</i>	SCUOLA DELL'INFANZIA GIARDINO INCANTATO		
<i>INDIRIZZO</i>	Via Kandler n. 10 – via dei Cunicoli n. 2		
<i>NUMERO PIANI:</i>	primo piano		<i>ascensore</i> SI'
<i>SUPERFICIE INTERNA</i>	MQ	417	
<i>NOTE</i>	La scuola dell'infanzia si trova all'interno di un edificio che ospita anche la scuola primaria statale C.Suvich e la scuola dell'infanzia statale Kandler. L'ingresso principale della scuola dell'infanzia comunale è sulla via Kandler, che per mezzo di una scala interna compartimentata da accesso ai locali della scuola, posta al primo piano dell'edificio. All'interno ci sono quattro aule, il blocco servizi igienici per bambini, un bagno per gli adulti, lo spogliatoio del personale, la direzione ed il cucinotto. Il tutto è collegato da un corridoio interno a forma di "elle". La scuola dell'infanzia dispone di un giardino di pertinenza al livello del piano terra.		

<i>CODICE IDENTIFICATIVO</i>	COMTS_I094	<i>Destinazione/utilizzazione prevalente</i>	scuola
<i>DENOMINAZIONE</i>	SCUOLA DELL'INFANZIA IL TEMPO MAGICO		
<i>INDIRIZZO</i>	Via Vasari n. 23		
<i>NUMERO PIANI:</i>	interrato; piano terra e primo piano		<i>ascensore</i> NO
<i>SUPERFICIE INTERNA</i>	MQ	838	
<i>SUPERFICIE ESTERNA</i>	MQ	386	
<i>NOTE</i>	La scuola dell'infanzia comunale "Il Tempo Magico" si trova nell'edificio che ospita anche la scuola Primaria Pittoni (sul lato sinistro dell'edificio ai piani seminterrato, terra e primo). Dalla porta d'accesso che porta all'atrio della scuola primaria si accede ai locali della scuola dell'infanzia del piano terra, che ospitano la direzione, le aule, un salone utilizzato per varie attività didattiche una stanza attività motorie ed i servizi igienici. Al primo piano ci sono altre aule, spogliatoio per il personale, stanzino ad uso deposito e una stanza ad uso attività varie ed i servizi igienici. Al piano seminterrato si trovano la cucina con annesso refettorio ed un deposito materiali (esclusi dal servizio) e un servizio igienico di mq 5 (incluso).		

DESCRIZIONE EDIFICI

<i>CODICE IDENTIFICATIVO</i>	COMTS_I095	<i>Destinazione/utilizzazione prevalente</i>	scuola
<i>DENOMINAZIONE</i>	SCUOLA DELL'INFANZIA MILLE BIMBI		
<i>INDIRIZZO</i>	Via dei Mille n. 14		
<i>NUMERO PIANI:</i>	piano terra e primo piano		<i>ascensore</i> NO
<i>SUPERFICIE INTERNA</i>	MQ 892		
<i>SUPERFICIE ESTERNA</i>	MQ 559		
<i>NOTE</i>	<p>L'edificio (superficie complessiva mq 1.147) un fabbricato a sé stante con un'area di pertinenza esterna. Sono escluse dal servizio la cucina e la zona mensa. Nel piano terra ci sono la cucina, con i relativi spogliatoi per il personale, dispensa con frigoriferi, lavanderia, locale quadro elettrico, il refettorio (esclusi dal servizio). Sono inclusi nel servizio due bagni, disimpegno e l'atrio (che viene usato come spazio gioco) da cui parte la scala per accedere al piano superiore. Al primo piano vi sono le aule con all'interno degli stanzini/depositi, i bagni dei bambini e del personale, lo spogliatoio del personale, un deposito, uno stanzino/laboratorio/infermeria, un bagno adulti e la direzione. La scuola dispone di due ingressi su due livelli: l'ingresso pedonale principale e uno carraio su Via dei Mille. Attorno all'edificio c'è un'area di pertinenza su due livelli recintata ed adibita ad area verde e a spazio gioco. La centrale termica (esclusa) è accessibile solamente dall'esterno.</p>		

<i>CODICE IDENTIFICATIVO</i>	COMTS_I096	<i>Destinazione/utilizzazione prevalente</i>	scuola
<i>DENOMINAZIONE</i>	SCUOLA DELL'INFANZIA POLLITZER		
<i>INDIRIZZO</i>	Via dell'Istria n. 170		
<i>NUMERO PIANI:</i>	interrato; piano terra + 2 piani e sottotetto		<i>ascensore</i> SI'
<i>SUPERFICIE INTERNA</i>	MQ 1.100	<i>di cui sottotetto</i>	MQ 230
<i>SUPERFICIE ESTERNA</i>	MQ 795		

DESCRIZIONE EDIFICI

NOTE	<p>Scuola dell'Infanzia Pollitzer: superficie complessiva mq 1.275. Sono escluse dal servizio la cucina e la zona mensa.</p> <p>Al piano seminterrato si trova un locale tecnico con impianti idrici e di riscaldamento ed il locale pompe idriche a servizio della centrale termica esterna.</p> <p>Al piano terra c'è la cucina con dispensa, un refettorio, gli spogliatoi per il personale cucina (non inclusi nel servizio), lo spogliatoio del personale comunale, la lavanderia, i bagni adulti, i bagni per i bambini, nonché un'aula il cui accesso avviene dall'atrio principale. Al primo piano vi sono aule, i bagni dei bambini e del personale, un ripostiglio, un salone per attività didattica varia, la direzione della scuola. Al secondo piano ci sono aule, uno stanzino ad uso del personale, il bagno adulti, il bagno bambini. Dall'atrio centrale si accede ad un terrazzo esterno a vasca (mq 32), che porta a sua volta ad un sottotetto (adibito a soffitta/archivio). Gli stessi livelli sono collegati da una scala di emergenza esterna (circa mq 50). Dispone di due ingressi sulla via Flavia (uno pedonale e uno carraio. Attorno all'edificio c'è un'area di pertinenza recintata ed adibita ad area verde e a spazio gioco.</p>
-------------	--

CODICE IDENTIFICATIVO	COMTS_I097	<i>Destinazione/utilizzazione prevalente</i>	scuola
DENOMINAZIONE	SCUOLA DELL'INFANZIA RENA NUOVA		
INDIRIZZO	Via Antenorei n. 14		
NUMERO PIANI:	interrato; piano terra + 2 piani		<i>ascensore</i> NO
SUPERFICIE INTERNA	MQ 1.047	<i>di cui sottotetto</i>	MQ 261
SUPERFICIE ESTERNA	MQ 284		
NOTE	<p>L'edificio (superficie complessiva mq 1.174) è un fabbricato a se stante con un'area di pertinenza esterna. L'edificio è dotato di un sistema di rivelazione incendio ed allarme.</p> <p>Al piano terra c'è un corridoio centrale, i servizi igienici adulti e bambini, una sala multi attività, una stanza insegnanti, la cucina con dispensa e la sala mensa con un'uscita direttamente all'esterno: la cucina e la sala mensa sono esclusi dal servizio.</p> <p>Al primo piano ci sono i servizi igienici adulti e bambini, aule, la direzione, un locale usato anche per attività varie ed una stanza utilizzata sia per l'accoglimento dei bambini che per attività varie. Al secondo piano ci sono dei servizi igienici per bambini, aule ed un salone per attività motoria.</p> <p>Il sottotetto viene utilizzato come deposito/ripostiglio di materiale didattico.</p> <p>Nel seminterrato si trova una zona deposito, lo spogliatoio del personale e la lavanderia. L'area esterna è adibita a zona giochi e dispone di un unico accesso pedonale, sulla Via Antenorei.</p>		

DESCRIZIONE EDIFICI

<i>CODICE IDENTIFICATIVO</i>	COMTS_I098	<i>Destinazione/utilizzazione prevalente</i>	scuola
<i>DENOMINAZIONE</i>	SCUOLA DELL'INFANZIA SORELLE AGAZZI		
<i>INDIRIZZO</i>	Vicolo San Fortunato n. 1		
<i>NUMERO PIANI:</i>	piano terra + 2 piani		<i>ascensore</i> SI'
<i>SUPERFICIE INTERNA</i>	MQ	597	
<i>SUPERFICIE ESTERNA</i>	MQ	413	
<i>NOTE</i>	<p>L'edificio è un fabbricato a se stante con un'area di pertinenza esterna. Al piano terra c'è l'entrata della scuola con una bussola d'ingresso, un corridoio ed un ripostiglio. Sulla sinistra c'è il refettorio di mq 46 (escluso dal servizio), gli spogliatoi del personale ed i servizi igienici per gli adulti. Sulla destra si trovano la cucina ed alcuni locali di servizio (dispensa, spogliatoi e servizi igienici cucina <u>esclusi</u> dal servizio). Al primo piano si trovano due aule, i servizi igienici per i bambini, un salone con gli armadietti dei bambini e l'ufficio di direzione. Al secondo piano ci sono le altre due aule, i servizi igienici per i bambini, il salone, una saletta ad uso laboratorio. I piani primo e secondo sono collegati da una scala di emergenza esterna (mq 26). La scuola dispone di due aree esterne di pertinenza, una antistante l'edificio ed una retrostante; entrambe danno accesso alla pubblica via (Vicolo San Fortunato) attraverso dei cancelli pedonali. La centrale termica (esclusa dal servizio) si trova nella parte retrostante la struttura ed è accessibile solo dall'esterno.</p>		

<i>CODICE IDENTIFICATIVO</i>	COMTS_I099	<i>Destinazione/utilizzazione prevalente</i>	scuola
<i>DENOMINAZIONE</i>	SCUOLA DELL'INFANZIA TOR CUCHERNA		
<i>INDIRIZZO</i>	Via dell'Asilo n. 4		
<i>NUMERO PIANI:</i>	seminterrato; piano terra, primo piano e sottotetto		<i>ascensore</i> SI'
<i>SUPERFICIE INTERNA</i>	MQ	532	
<i>SUPERFICIE ESTERNA</i>	MQ	399	

DESCRIZIONE EDIFICI

NOTE	<p>Scuola dell'Infanzia Tor Cucherna: l'edificio (superficie complessiva mq 656) è un fabbricato a se stante con un'area di pertinenza esterna. Sono escluse dal servizio la cucina e la zona mensa.</p> <p>In seminterrato si trovano i servizi igienici e altri locali (cucina e locali accessori <u>esclusi</u> dal servizio). Al piano terra si trovano il refettorio (escluso dal servizio), una saletta ad uso laboratorio, due aule e i bagni per i bambini. Al primo piano si trovano una sezione, i bagni per i bambini, quelli per disabili, lo spogliatoio dei bambini e la sala insegnanti. Al secondo piano (sottotetto) ci sono una stanza adibita a laboratorio per i bambini, gli spogliatoi del personale, un ripostiglio, l'ufficio di direzione, la lavanderia ed i bagni per adulti. La centrale termica (esclusa) è accessibile solo dall'esterno.</p> <p>La scuola dispone di due aree esterne di pertinenza su due pastini distinti, l'area superiore, adibita a zona giochi, dispone di un accesso carrabile e pedonale, quella sottostante solo di accesso pedonale.</p>
-------------	---

CODICE IDENTIFICATIVO	COMTS_N100	<i>Destinazione/utilizzazione prevalente</i>	asilo
DENOMINAZIONE	ASILO NIDO LO SCOIATTOLO		
INDIRIZZO	Via Manzoni n. 10		
NUMERO PIANI:	primo piano		<i>ascensore</i> NO
SUPERFICIE INTERNA	MQ 174		
SUPERFICIE ESTERNA	MQ 57	<i>Descrizione:</i> balconi-terrazzi	
NOTE	Il servizio va effettuato su due turni		

DESCRIZIONE EDIFICI

<i>CODICE IDENTIFICATIVO</i>	COMTS_D101	<i>Destinazione/utilizzazione prevalente</i>	centro aggregazione
<i>DENOMINAZIONE</i>	CENTRO DIURNO MARENZI		
<i>INDIRIZZO</i>	Via dell'Istria n. 102		
<i>NUMERO PIANI:</i>	piano terra e primo piano		<i>ascensore</i> SI'
<i>SUPERFICIE INTERNA</i>	MQ 214	<i>di cui serv.mensa</i>	MQ 61
<i>SUPERFICIE ESTERNA</i>	MQ 680	<i>Descrizione:</i> area in cui sono presenti due gazebo (mq 48)	
<i>NOTE</i>	attività di promozione e sostegno della popolazione anziana autogestita dall'Associazione A.C.A.A.R.		

<i>CODICE IDENTIFICATIVO</i>	COMTS_F102	<i>Destinazione/utilizzazione prevalente</i>	farmacia
<i>DENOMINAZIONE</i>	FARMACIA AL CEDRO		
<i>INDIRIZZO</i>	Piazza Oberdan n. 2		
<i>NUMERO PIANI:</i>	piano terra, ammezzato		<i>ascensore</i> NO
<i>SUPERFICIE INTERNA</i>	MQ 250	<i>di cui zona vendita</i>	MQ 58
<i>NOTE</i>	dispone di magazzini e serv.igienici per mq 166 e soppalco mq 26		

<i>CODICE IDENTIFICATIVO</i>	COMTS_F103	<i>Destinazione/utilizzazione prevalente</i>	farmacia
<i>DENOMINAZIONE</i>	FARMACIA AL CAMELLO		
<i>INDIRIZZO</i>	Viale XX Settembre n. 6		
<i>NUMERO PIANI:</i>	piano terra e primo piano		<i>ascensore</i> NO
<i>SUPERFICIE INTERNA</i>	MQ 257	<i>di cui zona vendita</i>	MQ 49
<i>NOTE</i>	ingresso anche da via Battisti		

DESCRIZIONE EDIFICI

<i>CODICE IDENTIFICATIVO</i>	COMTS_S104	<i>Destinazione/utilizzazione prevalente</i>	parti comuni civile abitazione
<i>DENOMINAZIONE</i>	STABILE CONDOMINIALE		<i>ascensore</i> NO
<i>INDIRIZZO</i>	Largo Barriera Vecchia n. 5		
<i>SUPERFICIE INTERNA</i>	MQ 273		
<i>NOTE</i>	La superficie interna si riferisce ad atrio/ingresso, scale, pianerottoli e locali comuni		

<i>CODICE IDENTIFICATIVO</i>	COMTS_S105	<i>Destinazione/utilizzazione prevalente</i>	parti comuni civile abitazione
<i>DENOMINAZIONE</i>	STABILE CONDOMINIALE		<i>ascensore</i> NO
<i>INDIRIZZO</i>	Largo Barriera Vecchia n. 6		
<i>SUPERFICIE INTERNA</i>	MQ 109		
<i>NOTE</i>	La superficie interna si riferisce ad atrio/ingresso, scale, pianerottoli e locali comuni		

<i>CODICE IDENTIFICATIVO</i>	COMTS_S106	<i>Destinazione/utilizzazione prevalente</i>	parti comuni civile abitazione
<i>DENOMINAZIONE</i>	STABILE CONDOMINIALE		<i>ascensore</i> NO
<i>INDIRIZZO</i>	Via Foschiatti n. 3		
<i>SUPERFICIE INTERNA</i>	MQ 227	<i>SUPERFICIE ESTERNA</i>	MQ 6
<i>NOTE</i>	La superficie interna si riferisce ad atrio/ingresso, scale, pianerottoli e locali comuni		

DESCRIZIONE EDIFICI

<i>CODICE IDENTIFICATIVO</i>	COMTS_S107	<i>Destinazione/utilizzazione prevalente</i>	parti comuni civile abitazione
<i>DENOMINAZIONE</i>	STABILE CONDOMINIALE		<i>ascensore</i> NO
<i>INDIRIZZO</i>	Strada di Fiume n. 48		
<i>SUPERFICIE INTERNA</i>	MQ 43	<i>SUPERFICIE ESTERNA</i>	MQ 109
<i>NOTE</i>	La superficie interna si riferisce ad atrio/ingresso, scale, pianerottoli e locali comuni		

<i>CODICE IDENTIFICATIVO</i>	COMTS_S108	<i>Destinazione/utilizzazione prevalente</i>	parti comuni civile abitazione
<i>DENOMINAZIONE</i>	STABILE CONDOMINIALE		<i>ascensore</i> NO
<i>INDIRIZZO</i>	Strada per Longera n. 1		
<i>SUPERFICIE INTERNA</i>	MQ 114	<i>SUPERFICIE ESTERNA</i>	MQ 130
<i>NOTE</i>	La superficie interna si riferisce ad atrio/ingresso, scale, pianerottoli e locali comuni		

<i>CODICE IDENTIFICATIVO</i>	COMTS_S109	<i>Destinazione/utilizzazione prevalente</i>	parti comuni civile abitazione
<i>DENOMINAZIONE</i>	STABILE CONDOMINIALE		<i>ascensore</i> NO
<i>INDIRIZZO</i>	Via Baiamonti n. 8		
<i>SUPERFICIE INTERNA</i>	MQ 91	<i>SUPERFICIE ESTERNA</i>	MQ 23
<i>NOTE</i>	La superficie interna si riferisce ad atrio/ingresso, scale, pianerottoli e locali comuni		

DESCRIZIONE EDIFICI

<i>CODICE IDENTIFICATIVO</i>	COMTS_S110	<i>Destinazione/utilizzazione prevalente</i>	parti comuni civile abitazione
<i>DENOMINAZIONE</i>	STABILE CONDOMINIALE		<i>ascensore</i> NO
<i>INDIRIZZO</i>	Via dei Cunicoli n. 11		
<i>SUPERFICIE INTERNA</i>	MQ 144	<i>SUPERFICIE ESTERNA</i>	MQ 40
<i>NOTE</i>	La superficie interna si riferisce ad atrio/ingresso, scale, pianerottoli e locali comuni		

<i>CODICE IDENTIFICATIVO</i>	COMTS_S111	<i>Destinazione/utilizzazione prevalente</i>	parti comuni civile abitazione
<i>DENOMINAZIONE</i>	STABILE CONDOMINIALE		<i>ascensore</i> SI'
<i>INDIRIZZO</i>	Via Franca n. 16		
<i>SUPERFICIE INTERNA</i>	MQ 179	<i>SUPERFICIE ESTERNA</i>	MQ 17
<i>NOTE</i>	La superficie interna si riferisce ad atrio/ingresso, scale, pianerottoli e locali comuni		

<i>CODICE IDENTIFICATIVO</i>	COMTS_S112	<i>Destinazione/utilizzazione prevalente</i>	parti comuni civile abitazione
<i>DENOMINAZIONE</i>	STABILE CONDOMINIALE		<i>ascensore</i> NO
<i>INDIRIZZO</i>	Via Giuliani n. 14		
<i>SUPERFICIE INTERNA</i>	MQ 65	<i>SUPERFICIE ESTERNA</i>	MQ 10
<i>NOTE</i>	La superficie interna si riferisce ad atrio/ingresso, scale, pianerottoli e locali comuni		

DESCRIZIONE EDIFICI

<i>CODICE IDENTIFICATIVO</i>	COMTS_S113	<i>Destinazione/utilizzazione prevalente</i>	parti comuni civile abitazione
<i>DENOMINAZIONE</i>	STABILE CONDOMINIALE		<i>ascensore</i> NO
<i>INDIRIZZO</i>	Via Palestrina n. 2		
<i>SUPERFICIE INTERNA</i>	MQ 128	<i>SUPERFICIE ESTERNA</i>	MQ 39
<i>NOTE</i>	La superficie interna si riferisce ad atrio/ingresso, scale, pianerottoli e locali comuni		

<i>CODICE IDENTIFICATIVO</i>	COMTS_S114	<i>Destinazione/utilizzazione prevalente</i>	parti comuni civile abitazione
<i>DENOMINAZIONE</i>	STABILE CONDOMINIALE		<i>ascensore</i> NO
<i>INDIRIZZO</i>	Via Tor S.Piero n. 4 (via Boccaccio)		
<i>SUPERFICIE INTERNA</i>	MQ 188	<i>SUPERFICIE ESTERNA</i>	MQ 58
<i>NOTE</i>	La superficie interna si riferisce ad atrio/ingresso, scale, pianerottoli e locali comuni		

<i>CODICE IDENTIFICATIVO</i>	COMTS_S115	<i>Destinazione/utilizzazione prevalente</i>	parti comuni civile abitazione
<i>DENOMINAZIONE</i>	STABILE CONDOMINIALE		<i>ascensore</i> NO
<i>INDIRIZZO</i>	Via Vidali n. 2		
<i>SUPERFICIE INTERNA</i>	MQ 132	<i>SUPERFICIE ESTERNA</i>	MQ 92
<i>NOTE</i>	La superficie interna si riferisce ad atrio/ingresso, scale, pianerottoli e locali comuni		

DESCRIZIONE EDIFICI

<i>CODICE IDENTIFICATIVO</i>	COMTS_S116	<i>Destinazione/utilizzazione prevalente</i>	parti comuni civile abitazione
<i>DENOMINAZIONE</i>	STABILE CONDOMINIALE		<i>ascensore</i> NO
<i>INDIRIZZO</i>	Viale D'Annunzio n. 16		
<i>SUPERFICIE INTERNA</i>	MQ 137	<i>SUPERFICIE ESTERNA</i>	MQ 60
<i>NOTE</i>	La superficie interna si riferisce ad atrio/ingresso, scale, pianerottoli e locali comuni		

<i>CODICE IDENTIFICATIVO</i>	COMTS_S117	<i>Destinazione/utilizzazione prevalente</i>	parti comuni civile abitazione
<i>DENOMINAZIONE</i>	STABILE CONDOMINIALE		<i>ascensore</i> NO
<i>INDIRIZZO</i>	Viale Tartini n. 10		
<i>SUPERFICIE INTERNA</i>	MQ 94	<i>SUPERFICIE ESTERNA</i>	MQ 3
<i>NOTE</i>	La superficie interna si riferisce ad atrio/ingresso, scale, pianerottoli e locali comuni		

<i>CODICE IDENTIFICATIVO</i>	COMTS_A118	<i>Destinazione/utilizzazione prevalente</i>	archivio
<i>DENOMINAZIONE</i>	PROCURA DELLA REPUBBLICA		
<i>INDIRIZZO</i>	Frazione Prosecco n. 15 - SGONICO		
<i>NUMERO PIANI:</i>	piano terra		<i>ascensore</i> NO
<i>SUPERFICIE INTERNA</i>	MQ 760		
<i>NOTE</i>	Edificio utilizzato parzialmente; sono previste solo prestazioni periodiche		